







# OBČINSKI PODROBNI PROSTORSKI NAČRT 214 ROŽNIK - POD HRIBOM

## LEGENDA:

-  MEJA OBMOČJA OPPN
-  MEJA ZEMLJIŠKE PARCELE - KATASTRSKA MEJA
-  MEJA ZEMLJIŠKE PARCELE - UREJENA MEJA
-  PARCELNA ŠTEVILKA
-  MEJA ENOTE UREJANJA PROSTORA
-  RŽ-229 OZNAKA ENOTE UREJANJA PROSTORA



mojca kalan šabec, s.p.  
hacquetova ulica 16, ljubljana

Številka naloge:	UP 19-005			
Investitor:	K.Tivoli, inženiring, gradnja, d.o.o. Pod hribom 55, 1000 Ljubljana			
Vsebina risbe:	<b>Katastrski načrt s prikazom meje območja OPPN</b>			
Odg. vodja izdelave OPPN:	Mojca Kalan Šabec, univ.dipl.inž.arh.	id.št. ZAPS 0275 A		
Sodelavci:	Jana Klemenčič, kom.inž.			
Datum izdelave načrta:	marec 2020	Merilo:	1:1000	Številka risbe: <b>2</b>