



REPUBLIKA SLOVENIJA
MINISTRSTVO ZA OKOLJE IN PROSTOR

DIREKTORAT ZA PROSTOR, GRADITEV IN STANOVANJA

Dunajska cesta 48, 1000 Ljubljana

T: 01 478 74 00

F: 01 478 74 25

E: gp.mop@gov.si

www.mop.gov.si



Ljubljana

Mestna uprava

Oddelek za
urejanje
prostora

MESTNA OBČINA LJUBLJANA

Oddelek za urejanje prostora

Poljanska cesta 28

1000 Ljubljana

glavna.pisarna@ljubljana.si

Prejeto:	27-12-2021	EVC
Številka zadeve:	35021-26/2020-68	Vredn.:

Številka: 35033-4/2021-2550-6

Datum: 27. 12. 2021

Zadeva: **Mnenje k osnutku Odloka o občinskem podrobnem prostorskem načrtu 484 Cesta v Sadinjo vas (ID: 2206)**

Zveza: Vloga Mestne občine Ljubljana, št. 35021-26/2020-49 z dne 23. 11. 2021

Ministrstvo za okolje in prostor na podlagi 40. in 119. člena, v povezavi s četrtem odstavkom 111. člena Zakona o urejanju prostora (Uradni list RS, št. 61/17; v nadaljnjem besedilu ZUreP-2), izdaja

**PRVO MNENJE
K OSNUTKU ODLOKA O OBČINSKEM PODROBNEM PROSTORSKEM NAČRTU 484
CESTA V SADINJO VAS**

Ministrstvo za okolje in prostor je na podlagi četrtega odstavka 111. člena ZUreP-2 preverilo, kako so bile pri pripravi osnutka Odloka o občinskem podrobnem prostorskem načrtu 484 Cesta v Sadinjo vas upoštevane usmeritve iz splošnih smernic oziroma predpisi s področja urejanja prostora in pri tem ugotovilo, da jih je pripravljavec prostorskega akta ustrezno upošteval.

Obrazložitev:

1. Vloga občine

Mestna občina Ljubljana je na Ministrstvo za okolje in prostor, Direktorat za prostor, graditev in stanovanja (v nadaljnjem besedilu: ministrstvo), posredovalo vlogo št. 35021-26/2021-49 z dne 23. 11. 2021 za pridobitev prvega mnenja k osnutku Odloka o občinskem podrobnem prostorskem načrtu 484 Cesta v Sadinjo vas (v nadaljnjem besedilu: OPPN). V skladu z določbami 53. in 289. člena ZUreP-2 je bilo gradivo prostorskega akta objavljeno na spletni strani občine. Ministrstvo je predlaganemu prostorskemu aktu dodelilo identifikacijsko številko 2206.

Podlaga za pripravo OPPN je podana investicijska namera Mestne občine Ljubljana za ureditev nove obvozne ceste mimo Sadinje vasi in Podlipoglava. Njen glavni namen je zagotovitev ustrežnejše cestne navezave kamnoloma Sadinja vas na obstoječe cestno omrežje ter preusmeritev obstoječega tranzitnega prometa mimo naselij Sadinja vas in Podlipoglav.

2. Pravna podlaga

Postopek priprave OPPN je določen v 118. in 119. členu ZUreP-2. Iz 118. člena izhaja, da odločitev za pripravo OPPN temelji na odločitvah in usmeritvah iz OPN, izhodiščih za pripravo OPPN, če se ta pripravlja na podlagi izkazane potrebe občine in ni predviden v OPN, ali na pobudi investitorja priprave OPPN. Za postopek priprave in sprejetja OPPN se smiselno uporabljajo določbe, ki veljajo za postopek priprave in sprejetja OPN.

V postopku priprave OPPN je bil dne 28. 12. 2020 sprejet *Sklep o pripravi OPPN 484 Cesta v Sadinjo vas*, ki je bil objavljen dne 7. 1. 2021, kar pomeni, da postopek poteka v skladu z določbami *Zakona o urejanju prostora* (Uradni list RS, št. 61/17; v nadaljnjem besedilu ZUreP-2).

Ministrstvu je s 40. členom ZUreP-2 dodeljena vloga državnega nosilca urejanja prostora za področje prostora, tako da v postopkih priprave prostorskih aktov in drugih zadevah urejanja prostora skrbi za upoštevanje:

- skladnosti z državnimi pravili urejanja prostora iz njegove pristojnosti;
- racionalne rabe prostora;
- določitve omrežja naselij z vlogo in funkcijo naselij;
- območij namenske rabe in razmestitve dejavnosti v prostoru;
- notranjega razvoja, širitve in zaokrožitve naselij ter posamične poselitve,
- ohranjanja prepoznavnih značilnosti naselij in krajine.

Navedene vsebine so vsebovane v Splošnih smernicah s področja razvoja poselitve (objavljene na spletni strani ministrstva) in v veljavnih predpisih s področja urejanja prostora. Do objave splošnih smernic na podlagi ZUreP-2 se smiselno uporabljajo Splošne smernice s področja razvoja poselitve, št. 35001-14/2013/1 z dne 29. 1. 2013, ki so objavljene na spletni strani ministrstva na naslovu:

[»http://www.mop.gov.si/fileadmin/mop.gov.si/pageuploads/podrocja/dpn/smernice/usmerjanje_poselitve.pdf«](http://www.mop.gov.si/fileadmin/mop.gov.si/pageuploads/podrocja/dpn/smernice/usmerjanje_poselitve.pdf).

3. Ugotovitve glede upoštevanja splošnih smernic oziroma predpisov s področja prostora

Ministrstvo je na vlogo mestne občine Ljubljana (dopis št. 35033-4/2021-2550/10922-02 z dne 1. 2. 2021) izdalo konkretne smernice za pripravo OPPN. V njih je opozorilo na:

- postopek OPPN,
- upoštevanje splošnih smernic,
- upoštevanje temeljnih pravil ZUreP-2,
- upoštevanje pravil PRS,
- upoštevanje določb Pravilnika o vsebini, obliki in načinu priprave občinskega podrobnega prostorskega načrta (Uradni list RS, št. 99/07 in 61/17 – ZUreP-2),
- obveznost izdelave Elaborata ekonomike in
- obveznost upoštevanja skladnosti z nadrejenimi prostorskimi akti.

3.1 Upoštevanje splošnih smernic

Ministrstvo je v konkretnih smernicah navedlo, da je treba pri pripravi OPPN smiselno upoštevati splošne smernice s področja razvoja poselitve.

Ugotovitve:

Ministrstvo ugotavlja, da je v gradivu osnutka podrobneje pojasnjeno, kako so bile pri pripravi osnutka OPPN upoštevane splošne smernice s področja razvoja poselitve.

3.2 Upoštevanje temeljnih pravil ZUreP-2

Ministrstvo je v konkretnih smernicah navedlo, da je treba v obrazložitvi in utemeljitvi prostorskega akta, ki je del spremljajočega gradiva, obrazložiti upoštevanje temeljnih pravil ZUreP-2.

Ugotovitve:

V gradivu osnutka OPPN je podrobneje obrazloženo, na kakšen način so bila pri pripravi osnutka OPPN upoštevana temeljna pravila ZUreP-2.

3.3 Upoštevanje pravil PRS

Ministrstvo je v konkretnih smernicah navedlo, da je treba v obrazložitvi in utemeljitvi prostorskega akta upoštevati pravila iz *Uredbe o prostorskem redu Slovenije* (Uradni list RS, št. 122/04 in 33/07 – ZPNačrt; v nadaljnjem besedilu: PRS).

Ugotovitve:

V gradivu osnutka OPPN je ustrezno obrazloženo, na kakšen način so bila pri pripravi osnutka OPPN upoštevana pravila iz PRS.

3.4 Upoštevanje določb Pravilnika o vsebini, obliki in načinu priprave občinskega podrobnega prostorskega načrta (Uradni list RS, št. 99/07 in 61/17 – ZUreP-2)

Ministrstvo je v konkretnih smernicah navedlo, da mora biti OPPN izdelan skladno z zakonom in *Pravilnikom o vsebini, obliki in načinu priprave občinskega podrobnega prostorskega načrta* (Uradni list RS, št. 99/07 in 61/17 – ZUreP-2; v nadaljnjem besedilu: pravilnik). Ta v 3. členu določa obvezno vsebino OPPN, v 17. členu vsebino tekstualnega dela OPPN in v 17. členu vsebino grafičnega dela OPPN.

Ugotovitve:

Po preveritvi gradiva osnutka OPPN ministrstvo ugotavlja, da osnutek OPPN vsebuje vse s pravilnikom zahtevane vsebine. V 4. členu besedila odloka so navedene priloge prostorskega akta. V skladu z 52. členom ZUreP-2 se priloge k prostorskemu aktu poimenuje »spremljajoče gradivo prostorskega izvedbenega akta«.

3.5 Skladnost z nadrejenim prostorskim aktom

Iz 49. člena ZUreP-2 (razmerja in uporaba prostorskih aktov) izhaja, da mora biti OPPN skladen z OPN. Iz predloženega gradiva je razvidno, da se območje OPPN nahaja na območju z namensko rabo prostora PC – površine pomembnejših cest, kot je določeno v Odloku o občinskem prostorskem načrtu Mestne občine Ljubljana – izvedbeni del (Uradni list RS, št. 78/10, 10/11 – DPN, 22/11 – popr., 43/11 – ZKZ-C, 53/12 – obv. razl., 9/13, 23/13 – popr., 72/13 – DPN, 71/14 – popr., 92/14 – DPN, 17/15 – DPN, 50/15 – DPN, 88/15 – DPN, 95/15, 38/16 – avtentična razlaga, 63/16, 12/17 – popr., 12/18 – DPN, 42/18 in 78/19 – DPN; v nadaljnjem besedilu: OPN MOL ID). Poleg tega so navedeni prostorski izvedbeni pogoji, ki se v okviru te namenske rabe prostora nanašajo na dopustne objekte in dejavnosti, parcelacijo, zelene površine in zasaditve dreves, prometne površine, varstvo pred požarom in varstvo pred hrupom ter na usmeritve za pripravo OPPN.

Ugotovitve:

Ministrstvo ugotavlja, da je OPPN pripravljen skladno z OPN MOL ID in da je v gradivu skladnost z nadrejenim prostorskim aktom ustrezno obrazložena in utemeljena.

3.6 Elaborat ekonomike

Ministrstvo je v konkretnih smernicah pripravljavca OPPN opozorilo, da je treba v skladu s 65. členom ZUreP-2 skupaj s pripravo OPPN pripraviti elaborat ekonomike kot obvezno strokovno podlago, s katerim se v vseh fazah postopka preverja ekonomičnost načrtovanih prostorskih ureditev.

Ugotovitve:

Ministrstvo ugotavlja, da je v tekstualnem delu OPPN v poglavju 3. Strokovne podlage navedeno, da za izvedbo z OPPN načrtovanih prostorskih ureditev (izgradnja nove obvozne ceste s pripadajočimi ureditvami) ni potrebna gradnja druge gospodarske javne in družbene infrastrukture, zato se elaborat ekonomike ne izdelava. Stroški izvedbe z OPPN načrtovanih prostorskih ureditev so opredeljeni v poglavju III.6 Ocena stroškov investicij.

4. Usmeritve za nadaljevanje postopka

Ministrstvo pripravljavcu akta predlaga, naj v preambuli Odloka o OPPN črta sklic na Zakon o prostorskem načrtovanju, ker postopek poteka v skladu z ZUreP-2. Poleg tega ministrstvo predlaga tudi, da se v preambulo odloka doda sklic na drugo alinejo četrte točke 289. člena ZUreP-2, ki določa, da se do začetka uporabe storitev elektronskega poslovanja, ne glede na prvi odstavek 119. člena v postopku priprave OPPN ne uporabljajo določbe 115. člena ZUreP-2, temveč občina sprejme OPPN po tem, ko pridobi pozitivna mnenja nosilcev urejanja prostora in ko ministrstvo, pristojno za okolje, ugotovi, da so vplivi izvedbe predloga OPPN na okolje sprejemljivi.

S spoštovanjem.

Pripravil:
mag. Mojmir Prelog
Sekretar

Ana Vidmar
vodja Sektorja za prostorsko načrtovanje

Po pooblastilu:
Barbara Leskovar
Podsekretarka

Poslati (po e-pošti):

- naslovníku



REPUBLIKA SLOVENIJA
MINISTRSTVO ZA OKOLJE IN PROSTOR

DIREKCIJA REPUBLIKE SLOVENIJE ZA VODE
Sektor območja srednje Save

Vojkova 52, 1000 Ljubljana

T: 01 280 40 50

F: 01 280 40 74

E: gp.drsv@gov.si

www.dv.gov.si

Številka: 35022-22/2021-6

Datum: 7.9.2022



Mestna občina
Ljubljana
Mestna uprava

Oddelek za
urejanje
prostora

Prejeto:	13 -09- 2022	Sig. z.:	MKM
Številka zadeve:	35021-26/2020-84	Pril.:	
		Vredn.:	

Direkcija Republike Slovenije za vode (v nadaljnjem besedilu: DRSV), izdaja na podlagi prvega odstavka 119. člena v povezavi s četrnim odstavkom 111. člena Zakona o urejanju prostora (Uradni list RS, št. 61/17; v nadaljevanju: ZUreP-2) ter 61. člena Zakona o vodah (Uradni list RS, št. 67/02, 2/04-ZZdl-A, 41/04-ZVO-1, 57/08, 57/12, 100/13, 40/14, 56/15 in 65/20; v nadaljevanju: ZV-1) naslednje:

PRVO MNENJE
s področja upravljanja z vodami
za občinski podrobni prostorski načrt
484 Cesta v Sadinjo vas

Točka I.

V okviru vodenja postopka sprejema Občinskega podrobnega prostorskega načrta **484 Cesta v Sadinjo vas** (v nadaljnjem besedilu: OPPN 484), z ID številko v zbirki prostorskih aktov **2206**, ki ga vodi Mestna občina Ljubljana **izdajamo prvo, pozitivno mnenje s področja upravljanja z vodami.**

Pri pripravi OPPN 484 v mestni občini Ljubljana je **treba v celoti upoštevati Splošne smernice s področja upravljanja z vodami** (<https://www.gov.si/zbirke/storitve/presoja-prostorske-in-okoljske-dokumentacije/>), izdane **KONKRETNE SMERNICE s področja upravljanja z vodami** (35022-4/2021-3 z dne 01.3.2021), omilitvene ukrepe iz Okoljskega poročila ter usmeritve iz dopolnjene (v skladu z ugotovitvami in zahtevami Okoljskega poročila) študije »Strokovne podlage s področja poplavne varnosti v sklopu priprave OPPN in IZP za cesto v Sadinjo vas v MOL (OPPn 484)« (št. N16/21, IZVO-R d.o.o., Pot za Brdom 102, 1000 Ljubljana, april 2021, (različica, dopolnjena v skladu z zahtevami Okoljskega poročila).

Točka II.

V skladu s tretjim odstavkom 47a. člena Zakona o prostorskem načrtovanju-ZPNačrt pristojni nosilci urejanja prostora, ki v skladu s predpisi, ki urejajo varstvo okolja, sodelujejo v postopku celovite presoje vplivov na okolje (CPVO), v prvem mnenju podajo tudi svoje mnenje o verjetnosti pomembnejših vplivov OPPN 65 na okolje z vidika njihove pristojnosti oz. mnenje o skladnosti. Direkcija Republike Slovenije (v nadaljnjem besedilu: DRSV) v konkretnem postopku

sodeluje tudi kot državni nosilec urejanja prostora pri CPVO, zato zaradi ekonomičnosti postopka v tem dokumentu podaja tudi Mnenje o ustreznosti okoljskega poročila in sprejemljivosti vplivov plana na okolje s področja upravljanja z vodami v pristojnosti DRSV.

Iz Okoljskega poročila izhaja, da je vpliv izvedbe OPPN 484 na okoljski cilj »Ohranjena kakovost in količina površinske in podzemne vode ter poplavna varnost« ocenjen kot **nebitven ob izvedbi omilitvenih ukrepov**, kar je z vidika izpolnjevanja smernic **sprejemljivo**.

V nadaljevanju postopka izvedbe OPPN 484 svetujemo dosledno načrtovanje in izvedbo vseh znanih, situaciji primernih, previdnostnih ukrepov v, na in ob objektih in okoliških ureditvah za zmanjšanje ogroženosti pred škodljivim delovanjem voda. Zlasti je treba paziti na doslednost pri načrtovanju, izvedbi in vzdrževanju varnostnih višin pod mostovi in pri prepustih in – po možnosti - odpornosti objektov in ureditev na potencialne preobremenitve. V hidrološko hidravlični študiji so navedene minimalne dimenzije varnostnega nadvišanja, zato je priporočljivo – kjer razmere dopuščajo - da se načrtuje in izvede večja nadvišanja. To je še zlasti pomembno v primeru morebitnih nepredvidljivih ekstremnih poplavnih dogodkov in kombiniranih dogodkov (v nadaljnjem besedilu: ekstremni dogodki), ki lahko tudi presegajo doseg in intenzivnost poplavnih dogodkov ranga preostale poplavne nevarnosti. Žal predvidevanja posledic podnebnih sprememb napovedujejo, da se bo verjetnost tudi takih, ekstremnih dogodkov, še povečevala. Zato je smiselno, da projektanti med primerljivimi izvedljivimi in sprejemljivimi opcijami izberejo rešitve, ki bodo zagotavljale največjo odpornost objektov in ureditev na preobremenitve.

O b r a z l o ž i t e v :

Obrazložitev točke I.

Mestna občina Ljubljana, Poljanska cesta 28, 1000 Ljubljana je z dopisom št. 35021-26/2020-49 z dne 23.11.2021 pozvala naslovni organ, da v skladu s prvim odstavkom 119. člena v povezavi s četrtem odstavkom 111. člena ZUreP-2, poda prvo mnenje s področja upravljanja z vodami v okviru vodenja postopka sprejema OPPN 484, z ID številko v zbirki prostorskih aktov 2206. V pozivu je vlagateljica navedla dostopnost razpoložljivega gradiva osnutka OPPN 484 na medmrežju (<https://www.ljubljana.si/sl/moja-ljubljana/urbanizem/prostorski-izvedbeni-akti-v-pripravi/pia/> pod točko 14).

Razpoložljivo gradivo:

- Sklep o pripravi občinskega podrobnega prostorskega načrta 484 Cesta v Sadinjo vas (Besedilo sklepa, Izhodišča za pripravo prostorskega akta, Obvestilo MOP o dodelitvi identifikacijske številke) (datum objave: 7. 1. 2021)
- Osnutek občinskega podrobnega prostorskega načrta 484 Cesta v Sadinjo vas (osnutek odloka, grafični del, okoljsko poročilo, strokovne podlage, smernice nosilcev urejanja prostora in odločba CPVO) (datum objave: 24. 11. 2021), pri čemer izpostavljam:
 - Osnutek: »ODLOK o občinskem podrobnem prostorskem načrtu 484 Cesta v Sadinjo vas«, št. 3505-42/2012-
 - DRSV: KONKRETNE SMERNICE s področja upravljanja z vodami (35020-4/2021 z dne 22.2.2021

- Okoljsko poročilo: »OKOLJSKO POROČILO ZA OBČINSKI PODROBNI PROSTORSKI NAČRT 484 CESTA V SADINJO VAS) FAZA: ZA MNENJE O USTREZNOSTI«, št. 279/2021, 8746, z dne 22. 11. 2021, ki ga je izdelala družba ZaVita, svetovanje, d.o.o., Verovškova ulica 64, 1000 Ljubljana
- Študija: »Strokovne podlage s področja poplavne varnosti v sklopu priprave OPPN in IZP za cesto v Sadinjo vas v MOL (OPPN 484)« (št. N16/21, IZVO-R d.o.o., Pot za Brdom 102, 1000 Ljubljana, april 2021, (različica, dopolnjena v skladu z zahtevami Okoljskega poročila)
- Geološko geotehnični elaborat št. 14-G-2021 za obvoznico Sadinja vas, št. načrta št. 14-G-2021, STABI d.o.o., marec 2021

Z OPPN 484 se načrtuje gradnja obvozne ceste mimo Sadinje vasi in Podlipoglava od Ceste II. Grupe odredov do navezave na cesto Podlipoglav-Ipavec vzhodno od naselja Podlipoglav s pripadajočimi ureditvami v skupni dolžini 4.237 m. Trasa poteka po več katastrskih občinah znotraj Mestne občine Ljubljana. Načrtovana obvozna cesta bo izboljšala prometne razmere v širšem prostoru. Nanjo bo preusmerjen tovorni in tranzitni promet, ki trenutno poteka skozi stanovanjska območja. V poselitenem prostoru se bo povečala varnost prometnih udeležencev, zmanjšale se bodo emisije hrupa, onesnaženje z izpušnimi plini in prašnimi delci. Poleg tega bo zagotovila dober dostop do kamnoloma.

Na območju OPPN se nahajajo sledeči vodotoki in njihovi pritoki: Reka, Podmolniški graben, Gobovšek, Brezniški potok. Predviden poseg na območju OPPN osemkrat preči vodno zemljišče vodotokov, pri tem je predvidena izgradnja štirih mostov. Zaradi neposrednega poteka vzporedno z vodotokom cesta na štirih odsekih poteka po priobalnih zemljiščih.

Širše območje OPPN 484 je izpostavljeno poplavam. Strokovne podlage s področja poplavne varnosti v sklopu priprave OPPN 484 in IZP za cesto v Sadinjo vas v MOL (OPPN 484) (IZVO-R, april 2021). opredeljujejo 4 območja poplavljanja: območje izlivnega dela Rastučnika, območje Podmolniškega grabna s pritoki; območje Dobrunjščice/Reke v Podlipoglavu z Brezniškim potokom ter območje Dobrunjščice od Podlipoglava do izliva v Ljubljanico.

Območje OPPN preči vodovarstveno območje VVO III (Uredba o vodovarstvenem območju za vodno telo vodnosnikov Ljubljanskega barja in okolice Ljubljane)) v dolžini ca. 150 m.

ZV-1 v šestem odstavku 61. člena določa, da ministrstvo poda smernice in mnenje s katerim ugotovi ali so bile podane smernice upoštewane.

DRSV je v premetni zadevi predhodno izdala KONKRETNE SMERNICE (v nadaljevanju: Smernice) s področja upravljanja z vodami (35020-4/2021 z dne 22.2.2021).

Po pregledu gračiv ugotavljamo, da se je pri izdelavi Predloga OPPN 484 upoštevalo smernice, načrtuje pa se tudi ukrepe za ohranjanje obstoječe in izboljšanje poplavne varnosti, ki jih je treba izvesti. Skladno z OPPN 484 bo pas priobalnega zemljišča v območju ureditve označen in kotiran v projektni dokumentaciji in bo odražal dejansko stanje v naravi.

Upoštevana je bila zahteva, da je treba v primeru poseganja na vodna in priobalna zemljišča izdelati hidrološko hidravlični elaborat, ki mora biti osnova za načrtovanje posegov v prostor. V elaboratu morajo biti analizirani pretoki od malih do velikih, s prikazom gladin za karakteristične pretoke. Upoštevano je bilo dejstvo, da se ob poseganju v pretočne profile vodotokov spreminjajo hidravlične razmere, zato je bilo za območje ureditve na podlagi hidrološko hidravličnega elaborata ovrednoten vpliv gradnje na vodni režim in poplavno varnost širšega območja ter definirani so bili potrebni ukrepe za eliminacijo negativnih posledic gradnje.

Razmere na ostalih območjih gor in dolvodno se zaradi predvidene gradnje ne smejo poslabšati.

V območju vodotokov je predvidena gradnja objektov za katere se zahteva, da morajo biti načrtovani tako, da ne poslabšujejo pretočnih sposobnosti vodotoka, ne povzročajo lokalne zožitve struge in ne poslabšujejo pretočnih razmer tudi na območju gor in dolvodno. Obrežna zavarovanja potrebna zaradi gradnje in ureditvenih del morajo biti ustrezno dimenzionirana, da bodo odporna proti erozijskemu delovanju velikih pretokov, pri čemer je potrebno upoštevati danes veljavne ekološko naravnane zahteve, povezane s posegi v površinske vodotoke.

Spremljajoče ureditve vodotokov morajo v čim večji meri omogočati zveznost premeščanja plavin. Predvidene so minimalne dimenzije varnostnih nadvišanj, ki naj bi prispevala k zveznosti premeščanja plavja in preprečevala morebitne zamašitve prepustov in premostitev. V čim večji možni meri morajo biti uporabljeni naravni materiali kot na primer les in vegetativna zavarovanja.

Eden večjih izzivov pri pripravi OPPN 484 je dejstvo da iz že izdelanih kart poplavne nevarnosti in evidentiranih poplavnih dogodkov izhaja, da je širše območje OPPN 484 izpostavljeno poplavam. Zakon o vodah v 86. členu predpisuje, da so na poplavnem območju prepovedane vse dejavnosti in vsi posegi v prostor, ki imajo lahko ob poplavi škodljiv vpliv na vode, vodna in priobalna zemljišča ali povečujejo poplavno ogroženost območja, razen posegov, ki so namenjeni varstvu pred škodljivim delovanjem voda.

V skladu s Konkretnimi smernicami je bila kot strokovna podlaga izdelan hidrološko hidravlični elaborat, iz katerega izhaja, da poseg in omilitveni ukrepi (varovalni, varstveni, izravnalni) ne povečujejo obstoječe poplavne ogroženosti na območju in izven njega ter ne posegajo na območje celovitih omilitvenih ukrepov, če so ti določeni ali predvideni. V dokumentaciji so prikazani razredi poplavne nevarnosti pred in po posegu ter vsi predvideni omilitveni ukrepi na območju OPPN 484 s karakterističnimi prerezi. Nasipavanje poplavnih območij je dovoljeno le v okviru predvidenih omilitvenih ukrepov. S strokovno podlago se je preverilo tudi doseg območja poplav ob nastopu Q_{500} po posegu na območje.

Iz zaključkov hidrološko-hidravlične študije izhaja:

- Za obravnavano območje je bilo v preteklosti že izvedenih več hidravličnih analiz potokov Dobrunjščica, Rastučnik, Podmolniški graben, Brezniški potok s pritoki. Te analize so bile upoštevane pri izvedbi predmetne analize.
- Za načrtovano stanje je bila izvedena hidravlična analiza z upoštevanjem omilitvenih ukrepov obravnavanega območja za pretoke Q_{10} , Q_{100} in Q_{500} na podlagi predhodno izvedenih analiz.
- Za obstoječe in načrtovano stanje z upoštevanjem omilitvenih ukrepov so bile izrisane karte poplavne nevarnosti in karte razredov poplavne nevarnosti.
- Za omilitvene ukrepe (varovalne in izravnalne) na obravnavanem območju se predlaga:
 - dvig nivelete ceste nad koto Q_{100} ,
 - na območjih križanja vodotokov se izvedejo premostitve s spodnjim robom konstrukcije na koti vsaj $Q_{100} + 50$ cm in ureditve strug vodotokov v gorvodni in dolvodni smeri s priključitvijo na obstoječe struge,
 - ohranitev odvodnih in melioracijskih jarkov s prepusti pod načrtovano traso ceste, zamenjava obstoječih prepustov z novimi, večjih dimenzij pod

obstoječimi cestami, kjer se izvajajo novi priključki in deviacije cest ter izvedbo novih odvodnih jarkov,

- o visokovodni protipoplavni zid in nasip ob Brezniškem potoku.

Tehnično poročilo Hidrološko-hidravlične študije se zaključuje z ugotovitvijo, da **omilitveni ukrepi za obravnavano območje ne povečujejo oz. ne spreminjajo poplavne ogroženosti**, kar je dokazano z rezultati hidravlične analize ter da **izpusti meteorne kanalizacije ne spreminjajo poplavnih razmer in ne povečujejo poplavne ogroženosti v dolvodni smeri**.

Pri načrtovanju in izvedbi ureditev v območju OPPN 484 je treba upoštevati elaborat »Strokovne podlage s področja poplavne varnosti v sklopu priprave OPPN in IZP za cesto v Sadinjo vas v MOL (OPP 484)« (št. N16/21, IZVO-R d.o.o., Pot za Brdom 102, 1000 Ljubljana, april 2021, (različica, dopolnjena v skladu z zahtevami Okoljskega poročila), ki jo je izdelal IZVO-R d.o.o

Pri pripravi predloga OPPN 484 je treba v celoti upoštevati SPLOŠNE SMERNICE s področja upravljanja z vodami (v nadaljevanju Splošne smernice), ki so dosegljive na medmrežju na naslovu:

https://www.gov.si/assets/organi-v-sestavu/DRSV/Dokumenti/Navodila_Smernice/2022/Splosne-smernice-2022.pdf

V povezavi na predmetni OPPN KA-132 izpostavljamo nekaj usmeritev:

- **Strokovne podlage s področja urejanja voda** so dostopne na spletišču eVode na naslovu <http://www.evode.gov.si/>, ki omogoča brezplačen pregled in prenos podatkov.
- Za vsak poseg, ki bi lahko trajno ali začasno vplival na vodni režim ali stanje voda, je treba v skladu s 150. členom ZV-1 pridobiti vodno soglasje / mnenje o vplivu gradnje na vodni režim in stanje voda (v nadaljevanju; mnenje), ki ga izda Direkcija RS za vode. Vodno soglasje/ mnenje je treba pridobiti za:
 - **poseg na vodnem in priobalnem zemljišču;**
 - poseg, ki je potreben za izvajanje obveznih državnih gospodarskih javnih služb urejanja voda;
 - poseg, ki je potreben za izvajanje vodne pravice;
 - **poseg na varstvenih in ogroženih območjih;**
 - **poseg zaradi odvajanja odpadnih voda;**
 - **poseg, kjer lahko pride do vpliva na podzemne vode**, zlasti bogatenje vodonosnika ali vračanja vode v vodonosnik;
 - hidromelioracije in druge kmetijske operacije, gozdarsko delo, rudarsko delo ali drug poseg, zaradi katerega lahko pride do vpliva na vodni režim.

Poplave so občasni in pogosto težko predvidljivi pojavi, zlasti še, če govorimo o ekstremnih pojavih. Vzroki za sprožitev takih pojavov so lahko npr. v človeškem dejavniku (napake pri obratovanju zapornic, porušitev nasipa, kombinacija različnih pojavov ..) ali okoljskemu dejavniku (izredna vremenska dogajanja, idr.). Ob velikem številu dejavnikov, ki lahko vplivajo na sprožitev in potek ekstremnih pojavov, ne obstaja in tudi ne more obstajati eksaktna znanost ki bi lahko za omilitvene pojave zagotavljala popolno varnost posameznikov ali njihove lastnine. Vendar pa se lahko, s pravilno uporabo principov inženirskih strok, z upoštevanjem predvidljivih dejavnikov in ob pravilni in dosledni izvedbi načrtovanih omilitvenih in dodatnih previdnostnih varovalnih ukrepov, vzajemnih in samozaščitnih ukrepov, tveganje zaradi poškodb in škod na lastnini bistveno zmanjša. Reden nadzor ter redno in po potrebi pravočasno izredno

vzdrževanje varovalnih sistemov in objektov je nujna zahteva za zagotavljanje projektiranega nivoja varnosti.

Zato v nadaljevanju postopka izvedbe OPPN 484 svetujemo dosledno načrtovanje in izvedbo vseh znanih, situaciji primernih, previdnostnih ukrepov na in v objektih in okoliških ureditvah za zmanjšanje ogroženosti pred škodljivim delovanjem voda v primeru morebitnih nepredvidljivih ekstremnih poplavnih dogodkov, ki lahko tudi presegajo doseg in intenzivnost poplavnih dogodkov ranga preostale poplavne nevarnosti.

V slovenski terminologiji smo ustrezno umestili izraz preostale nevarnosti, ki pomeni pri obravnavanju poplavne ogroženosti doseg poplav Q_{500} oziroma območje razreda preostale poplavne nevarnosti. Vendar je lahko vzrokov za preostalo ogroženost (residual risk) lahko več, zato svetujemo dosledno previdnostno ravnanje.

Ob upoštevanju splošnih smernic in veljavnih predpisov s področja upravljanja z vodami ter podanimi dodatnimi usmeritvami predmetnega prvega mnenja pričakujemo, da bo v naslednji fazi postopka na predlog prostorskega akta OPPN 484 izdano pozitivno mnenje s področja upravljanja z vodami.

Glede na navedeno je mnenje pod točko I. utemeljeno.

Obrazložitev točke II.

Iz odločbe MOP št. 35409-57/2021-2550-9 z dne 10.05.2020 je razvidno, da je v postopku priprave in sprejemanja OPPN 484 treba izvesti postopek celovite presoje vpliva plana na okolje. Postopek CPVO vodi MOP, izveden mora biti med pripravo OPPN ter pred njegovim sprejemom. Plan ne bo posegal v varovana območja v skladu z Zakonom o ohranjanju narave, zato zanj ni treba izvesti postopka presoje sprejemljivosti izvedbe plana na varovana območja skladno z določili 101.a člena ZON.

Skladno z odločbo MOP-a je bilo izdelano : »OKOLJSKO POROČILO ZA OBČINSKI PODROBNI PROSTORSKI NAČRT 484 CESTA V SADINJO VAS) FAZA: ZA MNENJE O USTREZNOSTI«, št. 279/2021, 8746, z dne 22. 11. 2021, ki ga je izdelala družba ZaVita, svetovanje, d.o.o., Verovškova ulica 64, 1000 Ljubljana.

Vrednotenje vplivov OPPN je pokazalo, da bo imela izvedba plana nebiten vpliv zaradi izvedbe omilitvenih ukrepov (ocena C) na doseganje okoljskega cilja: »ohranjena kakovost in količina površinske in podzemne vode ter poplavna varnost«. Okoljsko poročilo navaja, da bo vpliv poseganja v vodna in priobalna zemljišča vodotokov sicer negativen in kumulativen z obstoječimi, že izvedenimi posegi, vendar ob upoštevanju določil OPPN, področne zakonodaje in smernic nosilcev urejanja prostora se bistvenih negativnih vplivov na vodotoke ne pričakuje.

Glede varstva vodnih virov Okoljsko poročilo navaja, da bo vpliv poseganja v robni del vodovarstvenega območja negativen in kumulativen z obstoječimi, že izvedenimi posegi. Za potrebe upoštevanja določil OPPN, področne zakonodaje in smernic NUP je treba pripraviti dodatne strokovne podlage, ki bodo natančneje opredelile način izvedbe ceste na tem odseku, in s tem zmanjšale vpliv na sprejemljivo raven.

Pri pripravi predloga OPPN 484 je treba upoštevati ugotovitve in usmeritve iz Okoljskega poročila, da je treba v OPPN 484 dodati sledeče zahteve:

- v delu, kjer cesta poteka vzporedno z vodotokom morajo biti zagotovljena takšna oddaljenost od struge, da bo zagotovljena stabilnost brežin in struge in zagotovljena varnost objektov – vodov v primeru poškodovanja vodotoka in vodnogospodarskih objektov zaradi visokih voda. Predlagamo, da se tekst doda v 25. člen;
- OPPN opredeljuje tudi možnost umestitve regionalne ceste (8. člen (1)). V primeru, da se na vodovarstveno območje umešča regionalna cesta, je treba za odsek, ki posega na vodovarstveno območje, pripraviti analizo tveganja za onesnaženje in načrtovati zaščitne ukrepe, za katere bo iz analize tveganja razvidno, da je tveganje za onesnaženje zaradi gradnje in izvajanja gradbenih del sprejemljivo;
- skladno s smernicami nosilcev urejanja prostora je treba OPPN dopolniti z zahtevo, da se pri gradnji ceste zagotoviti takšno oddaljenost od struge, da bo zagotovljena stabilnost brežin in struge in zagotovljena varnost ceste v primeru poškodovanja vodotoka in vodnogospodarskih objektov zaradi visokih voda. Pri tem je potrebno upoštevati tudi prometno obremenitev.

V Okoljskem poročilu se nahaja tudi pravilna ugotovitev, da v OPPN 484 nekatere izmed podanih smernic nosilcev urejanja prostora niso bile upoštevane. V okviru okoljskega poročila je bil zato podan predlagan način njihovega upoštevanja. Ker so to neposredno nanaša tudi na področje upravljanja z vodami in na urejanje voda v nadaljevanju izpostavljamo te ugotovitve:

- predlagani protipoplavni ukrepi predvidevajo ureditev dveh regulacij vodotokov – na območju Brezniškega potoka in Dobrunjščice,
- so nakloni brežin navpični namesto predlaganega nagiba 1 : 2 ali 1 : 3,
- so ureditve brežin pod mostovi glede na hidrološko hidravlično študijo zelo toge.

Okoljsko poročilo zato navaja, da je treba strokovne podlage s področja poplavne varnosti dopolniti in pri tem upoštevati smernice nosilcev urejanja prostora.

Skladno z gornjimi ugotovitvami smo pri pripravi prvega mnenja kontaktirali tako izdelovalca hidrološko-hidravlične študije kot pripravljavca OPPN 484 in pridobili informacijo, da so bile ugotovljene pomanjkljivosti dopolnjene oz. spremenjene, tako, da so v dopolnjeni hidrološko hidravlični študiji upoštevane smernice nosilcev prostora.

V ta namen smo pridobili dopolnjene verzije več dokumentov, med katerim izpostavljamo naslednjih 5, v katerih so bile popravljene in dopolnjene ugotovljene pomanjkljivosti:

- Spremenjeno in dopolnjeno Tehnično poročilo študije »Strokovne podlage s področja poplavne varnosti v sklopu priprave OPPN in IZP za cesto v Sadinjo vas v MOL (OPPN 484)« (št. N 16/21, IZVO-R d.o.o., Pot za Brdom 102, 1000 Ljubljana, april 2021, (različica, dopolnjena v skladu z zahtevami Okoljskega poročila).
- 4 grafične priloge:
 - 3.1_PP-VP_Podmolniski_graben (Vzdolžni prerez Podmolniškega grabna in karakteristični prerez premostitve),
 - 3.2_PP-VP_jarek_kamnolom (Vzdolžni prerez jarka s kamnoloma in karakteristični prerez premostitve),
 - 3.3_PP-VP_Brezniški_potok (Vzdolžni prerez jarka Brezniškega potoka in karakteristični prerez premostitve) in
 - 3.4_PP-VP_Dobrunjscica (Vzdolžni prerez Dobrunjščice/Reke in karakteristični prerez premostitve).

Tekst na strani 22 pod poglavjem št. 8.3.2 v prvotni različici Tehničnega poročila:

»Na območju Brezniškega potoka in Dobrunjščice je potrebno izvesti tudi **regulacije** vodotokov na gorvodni in dolvodni smeri objektov s priključitvijo na obstoječe struge. Na Brezniškem

potoku se izvede **regulacija** v dolžini 50 m, dno regulirane struge se izvede v širini 3,0 m in naklonom brežin 1:1.5. Na Dobrunjščici se izvede regulacija v dolžini 75 m, s širino struge v dnu 3,0 m in naklonom brežin 1:1.5 m. Stik brežin in dna se zaščiti z lomljencem $d_{sr} > 0,6$ m, brežine se zatravi in posadi nizko obrežno zarast.«

.. je bil nadomeščen s tekstom:

»Na območju mostu preko Brezniškega potoka in Dobrunjščice je potrebno izvesti **ureditev strug** v gorvodni in dolvodni smeri mostov v dolžini do 5 m. **Ureditve struge na območju mostov se zvezno priključijo na obstoječe struge in brežine vodotokov.** Na Brezniškem potoku se izvede ureditev struge 5m v gorvodni in dolvodni smeri, dno struge se izvede v širini 2,0 m in naklonom brežin 1:2 pod mostom, brežine se pod in nad mostom zvezno priključijo na obstoječe brežine. Tudi ureditev struge na Dobrunjščici se izvede v dolžini 5 m gorvodno in dolvodno od premostitve s širino struge v dnu 2,0 m in naklonom brežin 1:2 pod mostom, brežine se pod in nad mostom zvezno priključijo na obstoječe brežine. Stik brežin in dna se zaščiti z lomljencem $d_{sr} > 0,6$ m, brežine se zatravi in posadi nizko obrežno zarast.«

V pričakovanju, da se bo pri pripravi predloga OPPN 484 v celoti upoštevalo SPLOŠNE SMERNICE, izdane KONKRETNE SMERNICE s področja upravljanja z vodami (35020-4/2021 z dne 22.2.2021), omilitvene ukrepe iz Okoljskega poročila ter usmeritve iz elaborata Strokovne podlage s področja poplavne varnosti v sklopu priprave OPPN in IZP za cesto v Sadinjo vas v MOL (OPPN 484)« (št. N16/21, IZVO-R d.o.o., Pot za Brdom 102, 1000 Ljubljana, april 2021, (različica, dopolnjena v skladu z zahtevami Okoljskega poročila) s področja upravljanja z vodami menimo, da je ocena možnosti doseganja okoljskih ciljev iz Okoljskega poročila:

- Ohranjena kakovost in količina površinske in podzemne vode ter poplavna varnost

... mogoče doseči, oz. da bodo vplivi plana na omenjeni okoljski cilj, tako kot ocenjujejo avtorji Okoljskega poročila nebitven, v kolikor se bodo med drugim upoštevali v okoljskem poročilu podani omilitveni ukrepi.

Glede na navedeno je mnenje pod točko II. utemeljeno.

Vodja sektorja območja srednje Save

Tonček CEZAR univ. dipl. ing. grad.



Vročiti: - Mestna občina Ljubljana, Poljanska cesta 28, 1000 Ljubljana

V vednost: MOP, DIREKTORAT ZA OKOLJE, Sektor za okoljske presoje, Dunajska cesta 48, 1000 Ljubljana



REPUBLIKA SLOVENIJA
MINISTRSTVO ZA KULTURO

Maistrova ulica 10, 1000 Ljubljana

T. 01 369 59 00
F. 01 369 59 01
E. gp.mk@gov.si
www.mk.gov.si

REPUBLIKA SLOVENIJA
MINISTRSTVO ZA KULTURO

Podpisnik: Jelka Pirkovič
Izdajatelj: Republika Slovenija
Številka certifikata: 53 05 da 9a 00 00
Potek veljavnosti: 27.03.2025
Čas podpisa: 12:25:03 01 2022
Ref. št. dokumenta: 35012-8/2021/12



Mestna občina
Ljubljana
Mestna uprava

Oddelek za
urejanje
prostora

Mestna občina Ljubljana
Oddelek za urejanje prostora

glavna.pisarna@ljubljana.si

Prejeto:	03-01-2022	Sig. z:	EVČ
Številka zadeve:	35021-26/2020-69	Pril.	
		Vredn.	

Številka: 35012-8/2021/12
Datum:

Na podlagi poziva Mestne občine Ljubljana, izdaja Ministrstvo za kulturo, Maistrova 10, 1000 Ljubljana (v nadaljevanju: Ministrstvo) na podlagi 119. člena v povezavi s 111. členom Zakona o urejanju prostora (Uradni list RS, št. 61/17, v nadaljevanju ZUreP-2) in na podlagi 76. člena Zakona o varstvu kulturne dediščine (Uradni list RS, št. 16/08, 123/08, 8/11 – ORZVKD39, 90/12, 111/13, 32/16 in 21/18 – ZNOrg); v nadaljevanju ZVKD-1) naslednje

**MNENJE K OSNUTKU
OBČINSKEGA PODROBNEGA PROSTORSKEGA NAČRTA 484 CESTA V SADINJO VAS**

1. Podatki o vlogi

MOL je z vlogo št. 35021-26/2020-49 z dne 23. 11. 2021, prejeto dne 26. 11. 2021, pozvala Ministrstvo, da izda mnenje k osnutku občinskega podrobnega prostorskega načrta 484 Cesta v Sadinjo vas.

V prostorskem informacijskem sistemu je bil objavljen osnutek občinskega podrobnega prostorskega načrta 484 cesta v Sadinjo vas (izdelal LUZ d.d., 8746, maj 2021).

2. Podatki o smernicah

Splošne smernice za načrtovanje občinskega podrobnega prostorskega načrta in njegovih sprememb in dopolnitev za področje varstva nepremične kulturne dediščine so objavljene na spletnih straneh Ministrstva:

http://www.mk.gov.si/fileadmin/mk.gov.si/pageuploads/Ministrstvo/Direktorat_za_kulturno_dediscino/Nepremicna_dediscina/Prostor/OPPN_smernice_splosni_del_verzija4_P.pdf
(dokument št. 350-84/2016/1 z dne 4. 11. 2016).

Ministrstvo je izdalo konkretne smernice z dopisom št. 35012-8/2021/4 z dne 10. 2. 2021.

3. Mnenje

Gradivo smo pregledali v sodelovanju z ZVKDS OE Ljubljana (dopis št. 350-0004/2021-9 z dne 24. 12. 2021).

Na delu območja, kjer predvidena cesta posega na registrirano arheološko najdišče, bo pred gradnjo potrebno opraviti predhodne arheološke raziskave in sicer:

- historična analiza prostora in obstoječih podatkov;
- ekstenzivni, podpovršinski terenski pregled in izkop strojnih testnih jarkov. S strojnimi testnimi jarki je potrebno pregledati 1% (ali 3%) predvidenega območja;
- na podlagi rezultatov terenskega pregleda in strojnih testnih jarkov bodo določene morebitne nadaljnje arheološke raziskave.

V skladu z navedenim je potrebno popraviti 23. člen OPPN.

Lep pozdrav,

Pripravila:
mag. Barbara Žižič
sekretarka

dr. Jelka Pirkovič
v. d. generalne direktorice
Direktorata za kulturno dediščino

Poslati (po e-pošti):

- naslovník
- MOP, Direktorat za okolje, SSPVO, gp.mop@gov.si
- ZVKDS OE Ljubljana, tajnistvo.lj@zvkd.si



REPUBLIKA SLOVENIJA
MINISTRSTVO ZA OBRAMBO

UPRAVA REPUBLIKE SLOVENIJE
ZA ZAŠČITO IN REŠEVANJE

Vojkova cesta 61, 1000 Ljubljana



Podpisnik Darko But
Izdajatelj SIGOV-CA
Številka certifikata 25DA98F000000066708E98
Potek veljavnosti 26 05 2026
Čas podpisa 17 12 2021 09 57

T 01 471 33 22	Mestna občina Ljubljana	Oddelek za urejanje prostora
F. 01 431 81 17	Mestna uprava	
E: gp dgzr@urszr.si		
www.sos112.si	Prejeto: 17 -12- 2021	Sig z EVC
		Pnl
	Številka zadeve 35021-26/2020-64	Vredn

Številka. 350-15/2021-6 - DGZR
Datum 17. 12. 2021

Na podlagi vloge Mestne občine Ljubljana, Poljanska cesta 28, Ljubljana (v nadaljevanju vlagatelj), št. 35021-26/2020-49 z dne 23. 11. 2021, izdaja Ministrstvo za obrambo, Uprava RS za zaščito in reševanje, na podlagi 119 člena v povezavi s četrnim odstavkom 111. člena Zakona o urejanju prostora (Uradni list RS, št. 61/17) ter na podlagi trinajste alineje prvega odstavka 102. člena Zakona o varstvu pred naravnimi in drugimi nesrečami (Uradni list RS, št. 51/06-UPB, 97/10) in 8 točke prvega odstavka 49 člena Zakona o varstvu pred požarom (Uradni list RS, št. 3/07-UPB, 9/11, 83/12 in 61/17-GZ) naslednje

MNENJE

k osnutku OPPN 484 cesta v Sadinjo vas

Vlagatelj je z vlogo, št. 35021-26/2020-49 z dne 23. 11. 2021, ki smo jo prejeli 24. 11. 2021, pozval Ministrstvo za obrambo, Upravo RS za zaščito in reševanje, pristojno za področje varstva pred naravnimi in drugimi nesrečami in varstva pred požarom, da mu v zakonitem roku poda mnenje k osnutku OPPN 484 cesta v Sadinjo vas. Vlagatelj je do gradiva omogočil elektronski dostop preko spletnega strežnika.

Skladno z določili Pravilnika o vsebini, obliki in načinu priprave občinskega podrobnega prostorskega načrta (Uradni list RS, št. 99/07 in 61/17-ZUreP-2) morajo biti v občinskem podrobnem prostorskem načrtu določeni ukrepi in rešitve za varstvo pred naravnimi in drugimi nesrečami, vključno z varstvom pred požarom.

Po pregledu priloženega gradiva ugotavljamo, da je v njem opredeljena vsebina s področja varstva pred naravnimi in drugimi nesrečami in varstva pred požarom, zato Ministrstvo za obrambo, Uprava RS za zaščito in reševanje k osnutku OPPN 484 cesta v Sadinjo vas izdaja **pozitivno mnenje**.

Pripravila
Irena Zupančič
višja svetovalka I

Darko But
sekretar
generalni direktor

Poslano:

- Mestna občina Ljubljana, Poljanska cesta 28, Ljubljana (glavna.pisarna@ljubljana.si).



REPUBLIKA SLOVENIJA
MINISTRSTVO ZA ZDRAVJE

DIREKTORAT ZA JAVNO ZDRAVJE

Štefanova ulica 5, 1000 Ljubljana

T: 01 478 60 07

F: 01 478 60 79

E: gp.mz@gov.si

www.mz.gov.si

Mestna občina Ljubljana
Mestni trg 1
1000 Ljubljana

E-pošta: glavna.pisarna@ljubljana.si
urbanizem@ljubljana.si

Podpisnik: Marjeta Recek
Izdajatelj: Republika Slovenija
Serijska številka: 6a b7 8d db 00 00 00 00 56 7c f2 80
Datum podpisa: 13:14, 09.02.2022
Referenčna številka: 350-6/2021/13

Številka: 350-6/2021-13

Datum: 9. 2. 2022

Zadeva: Mnenje o verjetnosti pomembnejših vplivov izvedbe plana na okolje za OPPN 484 Cesta v Sadinjo vas, Mestna občina Ljubljana

V prilogi vam pošiljamo strokovno mnenje o verjetnosti pomembnejših vplivov izvedbe plana na okolje za OPPN 484 Cesta v Sadinjo vas, Mestna občina Ljubljana, s stališča pristojnosti varovanja zdravja ljudi, ki ga je pripravil Nacionalni inštitut za javno zdravje.

Ministrstvo za zdravje soglaša s priloženim mnenjem.

S spoštovanjem,

Pripravila:
Breda Kralj
višja svetovalka I

dr. Marjeta Recek
vodja Sektorja za varovanje zdravja

Priloge:

- mnenje Nacionalnega inštituta za javno zdravje, št. 350-4/2021-4 (256) z dne 31. 1. 2022.



Nacionalni inštitut
za javno zdravje

CENTER ZA
ZDRAVSTVENO
EKOLOGIJU

Trubarjeva cesta 2
SI-1000 Ljubljana
t +386 1 2441 400
f +386 1 2441 447
www.nijz.si
info@nijz.si
ID DDV:
SI 44724535
TRR:
011006000043188

Številka: 350-4/2021-4 (256)
Ljubljana, dne 31. 01. 2022

REPUBLIKA SLOVENIJA
MINISTRSTVO ZA ZDRAVJE
DIREKTORAT ZA JAVNO ZDRAVJE
Štefanova ulica 5
1000 Ljubljana

Zadeva: Prvo mnenje za plan Občinski podrobni prostorski načrt 484 Cesta v Sadinjo vas,
Mestna občina Ljubljana

Skladno z vašo vlogo št. 350-6/2021-11 z dne 21. 01. 2022 vam posredujemo prvo mnenje po 111. členu Zakona o urejanju prostora (Ur. l. RS, št. 61/17 in 199/21 – ZUreP-3) za segment zdravje ljudi za plan Občinski podrobni prostorski načrt 484 Cesta v Sadinjo vas, Mestna občina Ljubljana.

Zahtevek za izdelavo mnenja izvira iz poziva Mestne občine Ljubljana, pod št. 35021-26/2020-49 z dne 23. 11. 2021, ki je bil kot nosilcu urejanja prostora posredovan Ministrstvu za zdravje in je bil priložen vaši vlogi.

V pregled za izdelavo mnenja smo prejeli naslednjo dokumentacijo objavljeno na spletnem naslovu <https://www.ljubljana.si/sl/moja-ljubljana/urbanizem/prostorski-izvedbeni-akti-v-pripravi/pia/>:

- Odlok o občinskem podrobnem prostorskem načrtu 484 Cesta v Sadinjo vas (Osnutek); izdelovalec: Ljubljanski urbanistični zavod, d.d., Verovškova ulica 64, 1000 Ljubljana; št. projekta: 8746; datum: junij 2021.
- Okoljsko poročilo za Občinski podrobni prostorski načrt 484 Cesta v Sadinjo vas; faza: za mnenje o ustreznosti; izdelovalec: ZaVita, svetovanje, d.o.o., Tominškova 40, 1000 Ljubljana; št. projekta: 279/2021, 8746; datum: 22. 11. 2021.
- Načrt s področja prometnega inženirstva Elaborat napovedi hrupa s protihrupnimi ukrepi; izdelovalec: PNZ svetovanje projektiranje d.o.o., Vojkova cesta 65, 1000 Ljubljana; št. projekta: 21_940_SH; datum: marec 2021.

Kot izhodišče za izdelavo mnenja smo uporabili naslednjo zakonodajo in kriterije:

- Drugi odstavek 4. člena Zakona o zdravstvenem varstvu in zdravstvenem zavarovanju (Uradni list RS, št. 72/06 – uradno prečiščeno besedilo, 114/06 – ZUTPG, 91/07, 76/08, 62/10 – ZUPJS, 87/11, 40/12 – ZUJF, 21/13 – ZUTD-A, 91/13, 99/13 – ZUPJS-C, 99/13 – ZSVarPre-

C, 111/13 – ZMEPIZ-1, 95/14 – ZUJF-C, 47/15 – ZZSDT, 61/17 – ZUPŠ, 64/17 – ZZDej-K, 36/19, 189/20 – ZFRO in 51/21).

- Uredba o posegih v okolje, za katere je treba izvesti presojo vplivov na okolje (Uradni list RS, št. 51/14, 57/15, 26/17 in 105/20).
- Uredba o merilih za ocenjevanje verjetnosti pomembnejših vplivov izvedbe plana, programa, načrta ali drugega splošnega akta in njegovih sprememb na okolje v postopku celovite presoje vplivov na okolje, Ur.l. RS, št. 9/2009.
- Kriteriji za ugotavljanje sprejemljivosti planov s stališča pristojnosti varovanja zdravja ljudi pred vplivi iz okolja v postopkih celovite presoje vplivov na okolje (Verzija 2), ki so objavljeni na spletni strani Ministrstva za zdravje (<http://www.mz.gov.si/>).

Pri izdelavi mnenja smo upoštevali tudi Mnenje o verjetnosti pomembnejših vplivov plana na okolje in konkretne smernice za segment zdravje ljudi za plan: Občinski podrobni prostorski načrt 484 Cesta v Sadinjo vas, Mestna občina Ljubljana, št. 350-4/2021-2 (256) z dne 05. 02. 2021, ki ga je za potrebe Ministrstva za zdravje izdelal Nacionalni inštitut za javno zdravje.

1. PREVERITEV UPOŠTEVANJA SPLOŠNIH IN KONKRETNIH SMERNIC V PLANU

Splošnih smernic za pripravo OPPN Ministrstvo za zdravje še ni objavilo.

Nacionalni inštitut za javno zdravje je v okviru zgoraj citiranega mnenja št. 350-4/2021-2 (256) z dne 05. 02. 2021 navedel pogoje pod katerimi izvedba plana ne bo pomembno vplivala na zdravje in počutje ljudi ter oblikoval konkretne smernice za pripravo osnutka plana.

Konkretne smernice niso bile ustrezno upoštevane.

Upoštevane niso bile naslednje konkretne smernice:

- HRUP:
 - V fazi gradnje je treba izvajati ukrepe za preprečevanje hrupa in vibracij. Hrup in vibracije naj se zmanjšajo na najmanjšo možno raven. Uporabi naj se moderna tehnologija. Delovni stroji naj bodo v času, ko niso rabljeni, izključeni. Smiselno naj se uporabijo določila Uredbe o mejnih vrednostih kazalcev hrupa v okolju (Uradni list RS, št. 43/18 in 59/19).
 - Stanovalci v bližini posega naj bodo o času in trajanju izvajanja najbolj hrupnih del pravočasno in natančno obveščeni, da se hrupu po možnosti lahko izognejo.
 - V fazi obratovanja naj se vzdržujejo cestne površine v dobrem stanju, tako, da bodo površine gladke (tihi asfalt), da poškodbe cestišča ne bodo povzročale dodatnega hrupa in vibracij zaradi prometa.
 - Stalno naj se spremljajo in obravnavajo pritožbe občanov zaradi okoljskega hrupa. Postopno in dolgoročno naj se stanje skladno s tehničnim napredkom izboljšuje, tako, da bodo obremenitve s hrupom v bivalnem okolju vedno manjše.
- VODE:
 - Prostori in mesta, kjer se bodo med gradnjo pretakale, skladiščile, uporabljale nevarne snovi, njihova embalaža in ostanki, vključno z začasnim skladiščenjem nevarnih odpadkov (npr. motorna goriva, olja in maziva) morajo biti urejeni kot zadrževalni sistem - lovilna skleda-, brez odtokov, neprepustna za vodo, odporna na vse snovi, ki se v njej nahajajo, dovolj velika, da zajamejo vso morebiti razlito ali razsuto količino snovi oziroma tekočin.

- V enakem smislu zadrževalnega sistema je treba zagotoviti tudi zajem požarnih voda, kadar obstaja kakršna koli verjetnost onesnaženja požarnih voda (posledično tudi površinskih in podzemnih voda ter tal) z nevarnimi snovmi.
- Prometne cestne, manipulativne in intervencijske površine morajo biti utrjene, odvajanje onesnaženih padavinskih odpadnih voda s teh površin mora biti urejeno preko zadrževalnikov, usedalnikov, lovilnikov olj.

2. PREVERITEV UPOŠTEVANJA PREDPISOV S PODROČJA PRISTOJNOSTI MINISTRSTVA ZA ZDRAVJE

Menimo, da drugi odstavek 4. člena Zakona o zdravstvenem varstvu in zdravstvenem zavarovanju (Uradni list RS, št. 72/06 in spremembe in dopolnitve) pri pripravi obravnavanega plana ni bil upoštevan do stopnje kot je to predvideno s predpisi s področja varovanja okolja (za dodatna pojasnila glej POJASNILA V ZVEZI Z OCENJEVANJEM VPLIVOV NA ZDRAVJE LJUDI na koncu tega mnenja).

3. MNENJE O USTREZNOSTI OKOLJSKEGA POROČILA

V okviru zgoraj citiranega Mnenja o verjetnosti pomembnejših vplivov plana na okolje in konkretne smernice za segment zdravje ljudi za plan: Občinski podrobni prostorski načrt 484 Cesta v Sadinjo vas, Mestna občina Ljubljana je izdelovalec mnenja ocenil, da izvedba obravnavanega plana ni potrebna. Ocena je temeljila na predpostavki, da bodo v planu upoštevane konkretne smernice podane v zgoraj omenjenem mnenju.

Glede na to, da v osnutku Odloka o občinskem podrobnem prostorskem načrtu 484 Cesta v Sadinjo vas konkretne smernice niso bile upoštevane, menimo, da okoljsko poročilo ni ustrezno in ga je treba dopolniti z obravnavo vplivov na zdravje ljudi. Pri obravnavi vplivov je treba upoštevati konkretne smernice iz prej omenjenega Mnenja o verjetnosti pomembnejših vplivov plana na okolje in konkretne smernice za segment zdravje ljudi za plan: Občinski podrobni prostorski načrt 484 Cesta v Sadinjo vas, Mestna občina Ljubljana.

Druga možna rešitev je, da se namesto dopolnitve okoljskega poročila dopolni osnutek Odloka na način, da bodo že omenjene konkretne smernice upoštevane.

POJASNILA V ZVEZI Z OCENJEVANJEM VPLIVOV NA ZDRAVJE LJUDI:

Izhodišča, ki so bila uporabljena za mnenje o verjetnem pomembnem vplivu na zdravje ljudi, so naslednja:

- Odločitve o sprejemljivosti vplivov na zdravje temeljijo na mejnih vrednostih za onesnaženost okolja, ki so določene z veljavno slovensko zakonodajo s področja okolja (npr. za onesnaženost zraka, hrup v naravnem in življenjskem okolju, kakovost pitne vode, itd) ter drugih nacionalnih predpisih s področja ravnanja z okoljem, ki določajo mejne vrednosti, pravila ravnanja in podobno (npr. predpisi s področja urejanja emisij v vode in zrak, ravnanje z odpadki, itd.).
- V primeru presoje vpliva hrupa na zdravje in počutje ljudi pri oceni smiselno upoštevamo tudi smernice Svetovne zdravstvene organizacije iz leta 2018.
- Navedba v mnenju »da izvedba plana/posega verjetno ne bo imela pomembnejših vplivov na zdravje ljudi« pomeni, da stopnja tveganja za zdravje ljudi najverjetneje ne bo večja, kot

je zajeta v mejne vrednosti, ki so določene z okoljsko zakonodajo. Vendar: skladnost z mejnimi vrednostmi ne pomeni nujno, da ni zdravstvenih učinkov.¹

- Pri izdelavi mnenja smo upoštevali tudi, da bodo izvajalci del in upravljavci posega v času življenjske dobe posega (gradnja, obratovanje, odstranitev) spoštovali pripadajočo veljavno okoljsko zakonodajo in drugo pripadajočo zakonodajo, ki je namenjena varovanju zdravja ljudi.

Pripravili:

Andrej Uršič, univ. dipl. biol.

ANDREJ
URŠIČ

Digitalno podpisal
ANDREJ URŠIČ
Datum: 2022.01.31
08:59:41 +01'00'

dr. Sonja Jeram, univ. dipl. biol.

SONJA
JERAM

Digitally signed
by SONJA JERAM
Date: 2022.01.31
09:15:30 +01'00'

Ivanka Gale, dr. med., spec. hig. in jav. zdravja

IVANKA
GALE

Digitalno podpisal
IVANKA GALE
Datum: 2022.01.31
09:22:59 +01'00'

Maša Cegljar, dipl. san. inž. (UN)

MAŠA
CEGLAR

Digitally signed by
MAŠA CEGLAR
Date: 2022.01.31
09:05:57 +01'00'

za Peter Otorepec, dr. med. spec. higijene in MDPŠ
Predstojnik

V vednost:

- naslov
- arhiv, tu

IRENA VENINŠEK PERPAR

Digitalno podpisal IRENA VENINŠEK PERPAR
Datum: 2022.01.31 09:37:12 +01'00'



¹ United Nations, Economic and Social Council, Economic Commission for Europe: Draft guidance on assessing health impacts in strategic environmental assessment. Working Group on Environmental Impact Assessment and Strategic Environmental Assessment. Ninth meeting, Geneva, 9–11 June 2020, ECE/MP.EIA/WG.2/2020/7



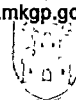
REPUBLIKA SLOVENIJA
MINISTRSTVO ZA KMETIJSTVO,
GOZDARSTVO IN PREHRANO
DIREKTORAT ZA KMETIJSTVO

	REPUBLIKA SLOVENIJA MINISTRSTVO ZA KMETIJSTVO, GOZDARSTVO IN PREHRANO
Podpisnik: Leon Ravnikar	
Izdajatelj: Republika Slovenija	
Serijska številka: df a8 25'8c 00 00 00 00 56 7d 8c	
Datum in čas podpisa: 14.59. 06'12 2021	
Ref št dokumenta: 3504-202/2021/6	

Sektor za urejanje kmetijskega prostora in
Zemljiške operacije

Dunajska cesta 22, 1000 Ljubljana

T: 01 478 91 28
F: 01 478 90 33
E: gp.mkgp@gov.si
www.mkgp.gov.si



Mestna občina
Ljubljana
Mestna uprava

Oddelek za
urbanizacijo
in prostora

Številka: 3504-202/2021/6
Datum: 6. 12. 2021

MESTNA OBČINA LJUBLJANA
Mestna uprava
Oddelek za urejanje prostora
Poljanska cesta 28
1000 Ljubljana

Prejeto:	07-12-2021	Sig z	EVČ
Številka zadeve:		Pri:	/
35021-26/2020-58		Vredn.:	

Zadeva: Mnenje k osnutku OPPN 484 Cesta v Sadinjo vas, ID 2206

Zveza: vloga št. 35021-26/2020-49 z dne 23. 11. 2021

Stranka, Mestna občina Ljubljana, je 24. 11. 2021 pri Ministrstvu za kmetijstvo, gozdarstvo in prehrano (v nadaljevanju: ministrstvo) podala vlogo za izdajo prvega mnenja o prostorskem aktu: osnutek občinskega podrobnega prostorskega načrta 484 cesta v Sadinjo vas (v nadaljevanju: osnutek OPPN), ID 2206, in navedla, da je gradivo za pripravo mnenja dostopno na spletnem naslovu:

<https://www.ljubljana.si/sl/moja-ljubljana/urbanizem/prostorski-izvedbeni-akti-v-pripravi/pia/>

V postopku je ministrstvo podalo mnenje z dne 11. 1. 2021, v katerem je ugotovilo, da predlagana prostorska ureditev ne posega na območje kmetijskih zemljišč, vendar je zaradi varstva kmetijskih zemljišč ob trasi načrtovane prometnice treba upoštevati pogoje, ki so bili zapisani v tem mnenju.

Po pregledu predmetnega gradiva je ministrstvo ugotovilo, da so v 32. členu (varovanje na območju kmetijskih zemljišč) in 44. členu (obveznosti investitorjev in izvajalcev) osnutka OPPN pogoji ministrstva z dne 11. 1. 2021 upoštevani le delno, zato je stranko z dopisom z dne 25. 11. 2021 stranko pozvalo, da 32. člen osnutka OPPN dopolni z naslednjimi pogoji:

- Med in po gradnji je treba zagotoviti nemoten dostop do kmetijskih zemljišč.
- V primeru, da bodo kmetovalci zaradi oviranja kmetijske proizvodnje v času gradnje utrpeli ekonomsko izgubo, je treba to nadomestiti.
- Treba je zagotoviti spremljanje potencialnega negativnega vpliva načrtovane prometnice na tla oziroma kmetijska zemljišča in rastline.
- Kmetijska zemljišča, na katera se posega le med gradnjo, se po končani gradnji vrnejo v prvotno stanje ali, če to ni mogoče, se lastnikom plača nadomestilo, v skladu s splošnimi pravili obligacijskega prava.

Ministrstvo je stranko istočasno še pozvalo, da dopolnjen osnutek OPPN ponovno posreduje ministrstvu v opredelitev.

Stranka je pozivu ministrstva sledila in 1. 12. 2021 ministrstvu posredovala dopolnjen osnutek OPPN 484 Cesta v Sadinjo vas.

Po pregledu posredovanega gradiva ministrstvo ugotavlja, da so v 32. členu osnutka OPPN v celoti upoštevani pogoji, ki zagotavljajo ustrezno varstvo kmetijskih zemljišč, zato ministrstvo daje soglasje k osnutku Odloka o občinskem podrobnem prostorskem načrtu 484 Cesta v Sadijno vas.

Lepo pozdravljeni!

Pripravi:
Igor Ričonja
sekretar

Leon Ravnikar
vodja Sektorja za urejanje kmetijskega
prostora in zemljiške operacije

Vročiti po elektronski pošti:
glavna.pisarna@ljubljana.si
katarina.konda@ljubljana.si
evgen.cargo@ljubljana.si



REPUBLIKA SLOVENIJA
MINISTRSTVO ZA KMETIJSTVO,
GOZDARSTVO IN PREHRANO
DIREKTORAT ZA KMETIJSTVO

Sektor za urejanje kmetijskega prostora in
Zemljiške operacije

Dunajska cesta 22, 1000 Ljubljana

MESTNA OBČINA LJUBLJANA
Mestna uprava
Oddelek za urejanje prostora
Poljanska cesta 28, 1000 Ljubljana

Številka: 3504-202/2021/8
Datum: 3. 2. 2023



REPUBLIKA SLOVENIJA
MINISTRSTVO ZA KMETIJSTVO,
GOZDARSTVO IN PREHRANO

Podpisnik: Leon Ravnikar
Izdajatelj: Republika Slovenija
Serijska številka: df a8 25 8c 00 00 00 56 7d 8d 21
Potek veljavnosti: 19 05 2026
Datum in čas podpisa: 13 13, 03 02 2023
Ref. št. dokumenta: 3504-202/2021/8
DOKUMENT JE ELEKTRONSKO PODPISAN

T: 01 478 91 28

F: 01 478 90 33

E: gp.mkop@gov.si

www.mkop.gov.si



Mestna občina
Ljubljana

Mestna uprava

Oddelek za
urejanje
prostora

Prejeto	03-02-2023	Sig. z:	MKM
Številka zadeve	35021-26/2020-120	Pril.:	
		Vredn.	

Zadeva: Mnenje k dopolnjenemu osnutku OPPN 484 Cesta v Sadinjo vas, ID 2206
Zveza: vloga št. 35021-26/2020-114 z dne 30. 1. 2023

Stranka, Mestna občina Ljubljana, je 1. 2. 2023 pri Ministrstvu za kmetijstvo, gozdarstvo in prehrano (v nadaljevanju: ministrstvo) podala vlogo za izdajo mnenja o dopolnjenem osnutku Občinskega podrobnega prostorskega načrta 484 Cesta v Sadinjo vas (v nadaljevanju: osnutek OPPN), ID 2206, in navedla, da je gradivo dopolnjenega osnutka OPPN za pripravo mnenja dostopno na spletnem naslovu:
<https://mol.sharefile.eu/d-s586a85fb4ba549a088cada79b78e43f5>.

V postopku je ministrstvo že podalo soglasje, št. 3504-202/2021/6 z dne 6. 12. 2021, k osnutku obravnavanega OPPN.

Po pregledu zgoraj navedenega gradiva ministrstvo ugotavlja:

Z OPPN se načrtuje ureditev obvozne ceste mimo Sadinje vasi in Podlipoglava s pripadajočimi ureditvami.

V območju OPPN so kmetijska zemljišča in prenosno elektroenergetsko omrežje.

Zaradi zagotovitve ustreznega višinskega odmika vodnikov od površja kmetijskih zemljišč in načrtovane ceste je z OPPN načrtovana preureditev elektroenergetskega prenosnega omrežja.

Skladno z dodatnimi smernicami ELES, d.o.o. je treba razširiti območje OPPN na lokacijo stebra nadzemnega daljnovoda 400 kV Beričevo – Divača.

Sprememba rabe zemljišč na lokaciji stebra nadzemnega daljnovoda ni načrtovana.

Varstvo kmetijskih zemljišč je ustrezno zagotovljeno v 30. členu dopolnjenega osnutka OPPN.

Na podlagi zgoraj zapisanega ministrstvo ugotavlja, da je v dopolnjenem osnutku OPPN ustrezno zagotovljeno varstvo kmetijskih zemljišč skladno z zakonodajo, ki ureja varstvo kmetijskih zemljišč, zato daje soglasje k dopolnjenemu osnutku OPPN 484 Cesta v Sadinjo vas, ID 2206.

Lepo pozdravljeni!

Pripravil:
Igor Ritonja
sekretar

Leon Ravnikar
vodja Sektorja za urejanje kmetijskega
prostora in zemljiške operacije

Vročiti po elektronski pošti.
urbanizem@ljubljana.si



Številka: 4201-5/2021-4

Datum: 7. 12. 2021

Ministrstvo za kmetijstvo, gozdarstvo in prehrano
Direktorat za hrano in ribištvo
Sektor za ribištvo
Ga. Simona Dolinšek
Dunajska cesta 22
1000 Ljubljana

Zadeva: Prvo mnenje k osnutku občinskega podrobnega prostorskega načrta 484 Cesta v Sadinjo vas s področja ribištva; ID št. 2206

Dne 25. 11. 2021 smo na Zavodu za ribištvo Slovenije (v nadaljevanju ZZRS) prejeli poziv Ministrstva za kmetijstvo, gozdarstvo in prehrano, Direktorata za hrano in ribištvo, Sektorja za ribištvo, kjer smo kot nosilec urejanja prostora bili pozvani k podaji mnenja k osnutku občinskega podrobnega prostorskega načrta 484 Cesta v Sadinjo vas, z vidika naše pristojnosti.

Z OPPN se načrtuje gradnja obvozne ceste mimo Sadinje vasi in Podlipoglav od Ceste II. Grupe odredov do navezave na cesto Podlipoglav-Ipavec vzhodno od naselja Podlipoglav s pripadajočimi ureditvami. Načrtovana obvozna cesta bo izboljšala prometne razmere v širšem prostoru. Nanjo bo preusmerjen tovorni in tranzitni promet, ki trenutno poteka skozi stanovanjska območja. V poselitvenem prostoru se bo povečala varnost prometnih udeležencev, zmanjšale se bodo emisije hrupa, onesnaženje z izpušnimi plini in prašnimi delci. Poleg tega bo zagotovila dober dostop do kamnoloma. Na območju posega se nahaja več površinskih vodotokov: Reka, Podmolniški graben, Gobovšek, Brezniški potok ter dva vodotoka, ki nimata določenega zemljepisnega imena.

Dne 15. 4. 2021 je ZZRS podal projektne smernice in mnenje o verjetnosti pomembnejših vplivov OPPN za cesto v Sadinjo vas na okolje, s št. 4201-5/2021-2.

Po pregledu gradiva dostopnega na spletnem strežniku Mestne občine Ljubljana (<https://www.ljubljana.si/sl/moja-ljubljana/urbanizem/prostorski-izvedbeni-akti-v-pripravi/pia/>), ugotavljamo, da so bile naše smernice v celoti upoštevane in zato **podajamo pozitivno mnenje** k osnutku občinskega podrobnega prostorskega načrta 484 cesta v Sadinjo vas.

Pripravila:

Tjaša Kodela, mag. geog.



Direktor:

Rado Javornik, univ. dipl. inž. kmet

Poslati:

- Ministrstvo za kmetijstvo, gozdarstvo in prehrano, Direktorat za hrano in ribištvo, Dunajska cesta 22, 1000 Ljubljana, gp.mkqp@gov.si, po elektronski pošti,
- Mestna občina Ljubljana, evgen.cargo@ljubljana.si, v vednost po elektronski pošti,
- Inšpekcija za lovstvo in ribištvo, Dunajska cesta 58, 1000 Ljubljana, sasa.leksan@gov.si, v vednost po elektronski pošti,
- ZZRS arhiv, tu.



ZAVOD REPUBLIKE SLOVENIJE
ZA VARSTVO NARAVE

OBMOČNA ENOTA LJUBLJANA

Cankarjeva cesta 10 | 1000 Ljubljana
T 01 24 45 350
E zrsv.n.oelj@zrsvn.si

Številka zadeve: 3563-0066/2021-3

Datum: 23. 12. 2021

Mestna občina Ljubljana, Mestna uprava

Oddelek za urejanje prostora

Poljanska cesta 28

1000 Ljubljana

ZADEVA: Občinski podrobni prostorski načrt 484 Cesta v Sadinjo vas (ID: 2206) – mnenje nosilcev urejanja prostora na osnutek načrta

Na osnovi vaše vloge št. 35021-26/2020-49 z dne 23. 11. 2021, prejete dne 24. 11. 2021, podajamo na podlagi 111. in 119. člena Zakona o urejanju prostora (Uradni list RS, št. 61/17 – ZUreP-2) in v skladu s 97. in 98. členom Zakona o ohranjanju narave (Uradni list RS, št. 96/04 - ZON-UPB2, 61/06 - ZDru-1, 32/08 - odl. US, 8/10 - ZSKZ-B, 46/14, 21/18 – ZNOrg, 31/18 in 82/20) mnenje k osnutku Občinskega prostorskega načrta 484 Cesta v Sadinjo vas.

Gradivo prostorskega akta je z dne 24. 11. 2021 objavljeno na spletnem informacijskem sistemu pripravljavca <https://www.ljubljana.si/sl/moja-ljubljana/urbanizem/prostorski-izvedbeni-akti-v-pripravi/pia/> in obsega:

- Osnutek Odloka o občinskem podrobnem prostorskem načrtu 484 Cesta v Sadinjo vas (tekstualni in grafični del),
- Okoljsko poročilo za občinski podrobni prostorski načrt 484 Cesta v Sadinjo vas, Faza: za mnenje o ustreznosti, ZaVita, svetovanje, d.o.o., Tominškova 40, 1000 Ljubljana, 22. 11. 2021,
- Strokovne podlage,
- Smernice NUP in Odločba CPVO.

Dne 22. 12. 2021 smo preko elektronske pošte prejeli obvestilo, da je na spletnem informacijskem sistemu pripravljavca objavljen napačen osnutek Odloka o občinskem podrobnem prostorskem načrtu 484 Cesta v Sadinjo vas. Z obvestilom nam je bil posredovan nov osnutek Odloka, katerega smo upoštevali pri pripravi mnenja.

Zavod RS za varstvo narave je dne 30.3.2021 izdal posodobljene *Splošne naravovarstvene smernice za urejanje prostora* <https://zrsvn-varstvonarave.si/wp-content/uploads/2021/03/Splo%C5%A1ne-naravovarstvene-smernice-za-urejanje-prostora.pdf> ter dne 10. 02. 2021 *konkretne naravovarstvene smernice za Občinski podrobni prostorski načrt 484 Cesta v Sadinjo vas* (št. naloge 3-III-16/2-O-21/HT).

Upoštevanje naravovarstvenih smernic v osnutku prostorskega akta

Po pregledu predloženega gradiva osnutka prostorskega akta ugotavljamo, da so v osnutku Odloka smernice v večji meri upoštevane. Pomanjkljivo pa je naveden tekst glede izvedbe inventarizacije dvoživk (24. člen (7) Odloka), ki ga je v skladu s smernicami potrebno dopolniti z besedilom:

- Inventarizacijo in opredelitev ukrepov naj izvede strokovnjak za dvoživke, ki naj sodeluje tudi pri načrtovanju in fizični izvedbi ukrepov za dvoživke.

Mnenje o ustreznosti okoljskega poročila in o sprejemljivosti vplivov izvedbe plana

Po pregledu okoljskega poročila za OPPN 484 Cesta v Sadinjo vas ugotavljamo, da okoljsko poročilo ugotovi in ovrednoti vplive plana na okoljski cilj ohranena biotska raznovrstnost. V okoljskem poročilu so podani omilitveni ukrepi, ki se nanašajo na dopolnitev tekstualnega dela OPPN. Ugotavljamo, da okoljsko poročilo omogoča presojo vplivov.


V osnutku prostorskega akta omilitveni ukrepi še niso vključeni. Predlog odloka prostorskega akta naj se dopolni na način, kot je predpisano v omilitvenih ukrepih, ki so podani v okoljskem poročilu pod št. 4, 5, 6 in 7.

Mnenje o sprejemljivosti vplivov izvedbe plana bomo podali v postopku v fazi predloga prostorskega akta.

S spoštovanjem!

Pripravil(a):

Helena Tehovnik
višja naravovarstvena svetovalka



Nika Hrabar
višja naravovarstvena svetovalka



Alja Grošelj
naravovarstvena svetica,
Vodja OE Ljubljana

ZAVOD RS ZA VARSTVO NARAVE
Št. dok.: 3563-0066/2021 - 3
Podpisnik: ALJA GROŠELJ
Izdajatelj: Republika Slovenija, SIGEN-CA G2
Št. potrdila: 3E22CD9600000005725A428
Veljavnost: 26.01.2026
Datum in ura: 23.12.2021 12:17



Poslati:

- Naslovniku (glavna.pisarna@ljubljana.si)
- Ministrstvo za okolje in prostor, Direktorat za okolje, Sektor za okoljske presoje (gp.mop@gov.si)



ZAVOD za GOZDOVE
SLOVENIJE

Območna enota Ljubljana

MESTNA OBČINA LJUBLJANA
MESTNA UPRAVA
Oddelek za urejanje prostora
Poljanska cesta 28

1000 LJUBLJANA

Št.: 3407-11/2021-7

Datum: 24.12.2021

Vaš znak: 35021-26/2020-49

Zavod za gozdove Slovenije, Območna enota Ljubljana (v nadaljevanju: ZGS), na osnovi vloge Mestne občine Ljubljana, v skladu s 111. členom Zakona o urejanju prostora (Uradni list RS, št. 110/02, 8/03 – popr., 58/03 – ZZK-1, 33/07 – ZPNačrt, 108/09 – ZGO-1C, 80/10 – ZUPUDPP in 61/17 – ZUreP-2), v zadevi pridobitve mnenja k osnutku občinskega podrobnega prostorskega načrta (v nadaljevanju: OPPN), izdaja

MNENJE K OSNUTKU OPPN 484 CESTA V SADINJO VAS

Po pregledu gradiva osnutka OPPN 484 cesta v Sadinjo vas ugotavljamo, da smernice za zmanjšanje posledic vpliva načrtovane prostorske ureditve na gozd in gozdni prostor, ki so bile dane s strani ZGS v času priprave prostorskega akta, ustrezno upoštevane. Na podlagi navedenega podajamo k osnutku OPPN 484 cesta v Sadinjo vas **pozitivno mnenje**.

Obrazložitev:

Mestna občina Ljubljana je z vlogo št. 35021-26/2020-49, z dne 24.11.2021, pozvala ZGS kot nosilca urejanja prostora na področju gozdarstva in lovstva, naj poda (prvo) mnenje k osnutku OPPN 484 cesta v Sadinjo vas. V vlogi je bil naveden dostop do gradiva prostorskega akta na spletni strani občine (odlok, grafike, okoljsko poročilo, strokovne podlage, smernice NUP in odločba o CPVO).

ZGS je za pripravo prostorskega akta izdal smernice in mnenje o verjetnosti pomembnejših vplivov (dopis št. 3407-11/2021-5, z dne 5.2.2021). Kot izhaja iz gradiva obravnavanega osnutka OPPN so bile usmeritve in omilitveni ukrepi ustrezno upoštevani ter vključeni v besedilo odloka.

Za morebitne dodatne informacije in pojasnila smo vam na voljo na navedenem naslovu.

Pripravila:

Mojca STUPAN KOBILICA
višja sodelavka I



mag. Viktor MIKLAVČIČ
vodja ZGS OE Ljubljana

Poslati:

- Mestna občina Ljubljana (glavna.pisarna@ljubljana.si, evgen.cargo@ljubljana.si)

V vednost:

- ZGS, KE Ljubljana (ke.ljubljana@zgs.gov.si)



Mestna občina
Ljubljana

Mestna uprava

**Oddelek za
gospodarske
dejavnosti
in promet**

Odsek za promet

Trg mladinskih delovnih brigad 7
1000 Ljubljana
telefon: 01 306 17 00
faks: 01 306 17 01
glavna.pisarna@ljubljan.si
www.ljubljana.si

Številka: 35021-26/2020-94
Datum: 18. 10. 2022



Mestna občina
Ljubljana
Mestna uprava

Oddelek za
urejanje
prostora

Prejeto	21-10-2022	Sig z	MKM
Številka zadeve	35021-26/2020-94	Pril.	
		Vredn.	

Mestna občina Ljubljana
Mestna uprava
Oddelek za urejanje prostora
Poljanska cesta 28
1000 Ljubljana

ZADEVA: Prvo mnenje k prostorskemu aktu – občinskem podrobnem prostorskem načrt 484 cesta v Sadinjo vas

Zveza: Poziv za podajo prvih mnenj o prostorskemu aktu – občinskem podrobnem prostorskem načrt 484 cesta v Sadinjo vas

Oddelek za gospodarske dejavnosti in promet Mestne občine Ljubljana, je pregledal osnutek prostorskega akta Odlok o občinskem podrobnem prostorskem načrtu 484 Cesta v Sadinjo vas na katerega ne podaja nobene pripombe in se z omenjenim osnutkom strinja.

Pripravila:

Teja Jeglič

Vodja odseka za promet
Uršula Lončar, u.d.i.g.



Sekretar – Vodja oddelka:
David Polatnik

Vročiti: MU MOL Oddelek za urejanje prostora



Mestna občina
Ljubljana
Mestna uprava

**Oddelek za
zaščito, reševanje
in civilno obrambo**

Zarnikova 3
1000 Ljubljana
telefon: 01 306 43 30
faks: 01 306 43 47
glavna.pisarna@ljubljana.si
www.ljubljana.si

Številka: 843-13-2021-5
Datum: 2. 12. 2020

Oddelek za urejanje prostora MU MOL

ZADEVA: Mnenje o skladnosti predloga Občinskega podrobnega prostorskega načrta 484 cesta v Sadinjo vas s predhodnimi smernicami s področja ZRP oz. VNDN

Z vlogo številka 35021-26/2020-49, z dne 24. 11. 2021, ste nas zaprosili za izdajo mnenja o skladnosti predloga Občinskega podrobnega prostorskega načrta 484 cesta v Sadinjo vas s predhodnimi smernicami s področja ZRP oz. VNDN

Vlogi ste priložili sklic na spletno stran <https://mol.sharefile.eu/d-s6204a3d3ae642f5b> z dokumentacijo:

1. osnutek odloka
2. Grafične priloge
3. Okoljsko poročilo
4. Strokovne podlage
5. Smernice

Menimo, da je predlog v ustrezni meri skladen z našimi predhodnimi smernicami in izdajamo pozitivno mnenje.

Lepo pozdravljeni!

Pripravil:

mag. Julij Jeraj, višji svetovalec I
julij.jeraj@ljubljana.si; 01 306 43 30



mag. Robert Kus
vodja oddelka



**VODOVOD
KANALIZACIJA
SNAGA**

skupina Javni holding Ljubljana

JAVNO PODJETJE VODOVOD KANALIZACIJA SNAGA d.o.o.

Vodovodna cesta 90, p p 3233 | 1001 Ljubljana, Slovenija

T: 080 86 52 (vodovodni in kanalizacijski sistem)

T: 01 477 96 00 (ravnanje z odpadki)

vokasnaga@vokasnaga.si



Ljubljana
www.vokasnaga.si

Mestna uprava

**Oddelek za
urejanje
prostora**



Prejeta:	25 -01- 2022	Sig. z.:	EVČ
Številka zadeve:	35021-26/2022-74	Pril.:	
		Vredn.:	

Ljubljana, 21.1.2022

Št. dopisa: VOK-341-009/2022-016

Vaš znak: 35021-26/2020-49

**MESTNA OBČINA LJUBLJANA
MESTNA UPRAVA
ODDELEK ZA UREJANJE PROSTORA
POLJANSKA CESTA 28
1000 LJUBLJANA**

Zadeva: Poziv za podajo prvih mnenj o prostorskem aktu - občinskem podrobnem prostorskem načrtu 484 cesta v Sadinjo vas

Spoštovani.

Obveščamo vas, da Javno podjetje Vodovod Kanalizacija Snaga d.o.o. v skladu z:

- **Odlokom o zbiranju komunalnih odpadkov v Mestni občini Ljubljana (UL RS, št. 73/2020),**
- **Uredbo o obvezni občinski gospodarski javni službi zbiranja komunalnih odpadkov (UL RS, št. 33/2017),**
- **Zakonom o varstvu okolja (UL RS, št. 39/2006 in njegove dopolnitve),**

izvaja reden odvoz komunalnih odpadkov na parcelah 1653/1, 1657/0, 1659/1, 1662/3, 1675/5, 1675/9, 1675/10, 1675/11, 1675/12, 1676/3, 1700/0, 1702/0, 1707/6, 1707/7, 1707/8, 1707/9, 1711/0, 1712/1, 1712/2, 1726, 1730/1, 1730/2, 1730/3, 1730/4, 1732/0, 1733/1, 1744/0, 1746/0, 1748/1, 1749/1, 1752/1, 1753/4, 1753/5, 1753/6, 1753/7, 1809/1, 1810/1, 1853/2, k. o. 1773 Dobrunje, 451/1, 451/2, 457/3, 457/5, 457/9, 457/10, 457/11, 457/12, 459/4, 459/5, 459/8, 459/9, 459/12, 459/13, 460/0, 461/0, 462/0, 468/0, 469/0, 474/2, 480/5, 508/0, 510/1, 513/1, 513/2, 517/0, 519/0, 520/2, 520/3, 520/6, 520/7, 520/8, 529/0, 530/0, 531/0, 532/0, 533/0, 542/1, 542/2, 565/6, 567/0, 572/0, 902/0, 908/2, 908/3, 908/9, 931/1, 931/2, 932/0, k. o. 1774 Podmolnik, 1296/6, 1296/7, 1297/1, 1297/2, 1303/0, 1315/1, 1315/2, 1363/0, 1364/0, 1366/1, 1366/2, 1366/3, 1370/0, 1371/0, 1373/0, 1374/0, 1375/0, 1376/1, 1377/1, 1382/0, 1860/1, 1860/2, 1876/5, 1876/6, 1879/15, 1880/3, 1904/0, 1919/0, 1920/1, 1920/2, 1921/0, 1922/0, 1945/0, 1946/0, 1950/0, 1953/0, 1955/0, 1956/0, 1957/0, 1958/1, 1958/2, 1961/0, 1962/0, 1963/0, 1964/0, *195/0, k. o. 1775 Sostro.

Ravnanje s komunalnimi odpadki, urejenost zbirnih in prevzemnih mest ter dostop komunalnim vozilom morajo biti urejeni skladno z zgoraj omenjenimi predpisi.

Število in velikost zabojnikov za komunalne odpadke (mešani komunalni odpadki, biološki odpadki, embalaža, papir) se določita skladno z normativi v odloku.

Uporabnik javne službe na območju Mestne občine Ljubljane je izvorni povzročitelj, to je lastnik, najemnik ali uporabnik premoženja ali nepremičnine, in je:

- izvorni povzročitelj iz gospodinjstva,
- izvorni povzročitelj iz dejavnosti.

Uporabnik se mora vključiti v sistem zbiranja.

Uporabnik je dolžan prepuščati:

- mešane komunalne odpadke v zabojnike za mešane komunalne odpadke na zbirnem mestu,



Registrirano pri Okrožnem sodišču v Ljubljani,
VI Št 1/12273/00, ID št SI64520463,
Osnovni kapital 98 189 262,55 EUR

- embalažo, papir, steklo (v nadaljevanju: ločene frakcije) v zabojnike za ločene frakcije na zbirnem mestu, v zbiralnice ločenih frakcij, v zbirne centre ali v mini zbirne centre,
- biološke odpadke v zabojnike za biološke odpadke na zbirnem mestu, razen če jih sam kompostira,
- kosovne odpadke na prevzemno mesto ob določenem času po predhodnem naročilu,
- nevarne frakcije v zbirne centre ali v premične zbiralnice nevarnih frakcij.

Zbirno mesto je stalno mesto, ki mora biti na zasebni površini in je namenjeno za postavitev zabojnikov za mešane komunalne odpadke, biološke odpadke in ločene frakcije.

Pri načrtovanju velikosti prostora zbirnega mesta za vse uporabnike je potrebno upoštevati najmanj minimalni volumen zabojnika za posamezno vrsto odpadka, ki je določen s tem odlokom, pomnožen s faktorjem 3,0.

Prostor zbirnega mesta mora biti tako velik, da omogoča premikanje zabojnikov, prost dostop do zabojnikov in prost premik zabojnikov na prevzemno mesto oziroma na mesto praznjenja.

Zabojniki na zbirnem mestu morajo biti zavarovani pred vremenskimi vplivi tako, da zaradi njih ne pride do onesnaženja okolice in poškodovanja zabojnikov.

Prevzemno mesto komunalnih odpadkov se praviloma nahaja na najbližji možni javni površini in je namenjeno prevzemu mešanih komunalnih odpadkov, bioloških odpadkov in ločenih frakcij ter ne sme ovirati ali ogrožati rabe teh površin.

Prevzemno mesto mora biti določeno tako, da izvajalcu javne službe omogoča prevzem in odvoz komunalnih odpadkov.

Uporabnik mora zabojnike pripeljati z zbirnega na prevzemno mesto po 20. uri pred dnevom odvoza ali do 6. ure na dan odvoza in ga po odvozu, v istem dnevu, odpeljati nazaj.

Prevzemno mesto je lahko oddaljeno od roba zemljišča ali objekta uporabnika največ 150 metrov.

Prevzemno mesto komunalnih odpadkov je tudi lokacija za odvoz kosovnih odpadkov, ki se jih odloži na to mesto po 20. uri pred dnevom odvoza in do 6. ure na dan odvoza (če je določena natančnejša ura odvoza, pa do določene ure na dan odvoza).

Prevzemno mesto za kosovne odpadke je praviloma na zasebni površini, ki meji na javno površino, lahko pa je tudi na javni površini, ki omogoča izvajalcu javne službe prevzem in odvoz.

Zbirno mesto in prevzemno mesto sta lahko na isti lokaciji.

To mesto je stalno mesto, ki mora biti na zasebni površini, ki meji z javno površino, in mora biti dostopno vozilom za praznjenje zabojnikov ter je namenjeno za postavitev zabojnikov za mešane komunalne odpadke, biološke odpadke, ločene frakcije in kosovne odpadke ter njihovemu prevzemu.

Do prevzemnega mesta mora biti zagotovljen dostop smetarskim vozilom dolžine 9,8 metra, širine 3 metre in višine 4 metre.

Če je dostopna pot ravna, mora biti široka najmanj 3,5 metra, svetla višina mora znašati najmanj 4 metre, dostopna pot z ovinkom pa mora biti široka najmanj 4 metre.

Slepa ulica, ki je daljša od 50 metrov, mora imeti na koncu obračališče za smetarsko vozilo z najmanjšim radijem 17 metrov ali pravokotno obračališče v obliki črke »T« z najmanjšim radijem 10 metrov.

Dovoljen je tudi drugačen način ureditve obračališča, ki omogoča nemoteno obračanje smetarskega vozila.

Če ti pogoji niso zagotovljeni, pristojni organ zagotovi prevzemno mesto, ki je lahko od pričetka slepe ulice oddaljeno največ 15 metrov.

Če je cesta do prevzemnega mesta preozka ali prestrma ali ima neurejeno obračališče ali preozko obračališče ali drugo oviro za smetarsko vozilo, lahko pristojni organ zagotovi prevzemno mesto tudi v razdalji več kot 150 metrov od roba zemljišča ali objekta uporabnika.



VODOVOD
KANALIZACIJA
SNAGA

skupina Javni holding Ljubljana

Investitorji oziroma izvajalci del na gradbišču so po odloku tretirani kot uporabniki, kar pomeni, da izvajalec javne službe za potrebe delovanja gradbišča preskrbi zadostno število zabojnikov za zbiranje komunalnih odpadkov.

Investitor oziroma izvajalec del na gradbišču mora izvajalcu javne službe pred pričetkom gradnje sporočiti podatke o številu zaposlenih.

Pred uporabo objektov naj se zagotovi celovito ravnanje s posameznimi vrstami odpadkov, tako odpadkov, ki so predmet zbiranja znotraj obvezne gospodarske javne službe, kot odpadkov, ki nastajajo znotraj posameznih dejavnosti.

Pripombe na predlagani **31. člen, 5. odstavek**: ni pripomb.

Pripombe na predlagani **33. člen**: ni pripomb.

Pripombe na predlagani **34. člen, 7. odstavek, 3. alineja**: ni pripomb.

Pripombe na predlagani **44. člen, 1. odstavek, 11. alineja**: ni pripomb.

Lep pozdrav.

Pripravil:
Črt Feldin

Vodja sektorja za zbiranje odpadkov:
Marija Rutter



JAVNO PODJETJE 27
VODOVOD KANALIZACIJA SNAGA d.o.o.
Vodovodna cesta 90, p.p. 3233
1001 Ljubljana

Dostaviti:

- naslovník
- arhiv (tu)

Prejeto:	07-12-2021	Sig. z:	EVČ
Številka zadeve:	35021-26/2020-57	Pril.:	
		Vredn.:	Ljubljana, 30.11.2021

Ljubljana, 30.11.2021

Št. dopisa: VOK-350-116/2021-004

Št. mnenja: MN-51/21V



MESTNA OBČINA LJUBLJANA,
MU, Oddelek za urejanje prostora
POLJANSKA CESTA 28
1000 LJUBLJANA

Zadeva: Mnenje k prostorskemu aktu - Odloku o občinskem podrobnem prostorskem načrtu 484 Cesta v Sadinjo vas - vodovod

Spoštovani!

Skladno z vašim pozivom dopis št. 35021-26/2020-49 z dne 23.11.2021 vam na podlagi 111. člena Zakona o urejanju prostora (Uradni list RS, št. 61/17) posredujemo prvo mnenje o skladnosti prostorskega akta - občinskega podrobnega prostorskega načrta 484 Cesta v Sadinjo vas z našimi smernicami za področje vodovoda.

Z naše strani so bile prehodno izdane Smernice za pripravo prostorskega akta OPPN 484 cesta v Sadinjo vas - vodovod. št.: VOK-350-011/2021-002 (SM-8-21V), Javno podjetje VODOVOD KANALIZACIJA - SNAGA d.o.o., jan. 2021.

Po pregledu podanega gradiva vam sporočamo, da se z Odlokom o občinskem podrobnem prostorskem načrtu 484 Cesta v Sadinjo vas za področje vodovoda, strinjamo.

Vseeno pa imamo pripombo na naziv "interni dokument JP Vodovod-Kanalizacija d.o.o.: Tehnična navodila za vodovod" v 5. odstavku 36. člena odloka, ki ga je potrebno nadomestiti z nazivom "interni dokument JP VOKA-SNAGA d.o.o.: Tehnična navodila za vodovod".

Lep pozdrav.

Pripravil:

Aleksander Rupena

Vodja razvojne službe:

Nataša Šušteršič

Vodja Tehnično investicijskega sektorja:

Andrej Banko

Dostaviti:

- naslovník,
- glavni arhiv podjetja





MESTNA OBČINA LJUBLJANA,
MU, Oddelek za urejanje prostora
POLJANSKA CESTA 28
1000 LJUBLJANA

Prejeto:	07-12-2021	Sig. z:	EVČ
Številka zadeve:	35021-26/2020-56	Pri:	
		Vredn.:	

Ljubljana, 29.11.2021

Št. dopisa: VOK-350-117/2021-004

Št. mnenja: MN-51/21K

Zadeva: Prvo mnenje k osnutku o občinskem podrobnem prostorskem načrtu 484: Cesta v Sadinjo vas - kanalizacija

Spoštovani!

Skladno z vašim pozivom, dopis št. 35021-26/2020-49 z dne 23. 11. 2021, in na podlagi 111. člena Zakona o urejanju prostora (Ur. list RS št. 61/17) vam posredujemo prvo mnenje k osnutku OPPN 484 Cesta v Sadinjo vas za področje kanalizacije.

Po pregledu osnutka Odloka o občinskem podrobnem načrtu 484 Cesta v Sadinjo vas, ki je bil po usklajevanju z Okoljskim poročilom naknadno dopolnjen ter po pregledu grafičnega dela OPPN skupaj z dopolnitvami ter izhodišč za pripravo OPPN »Izhodišča za pripravo OPPN: 484 Cesta v Sadinjo vas«, LUZ d.d., december 2020, vam v nadaljevanju podajamo pripombe na omenjeno gradivo.

V tekstualnem delu dopoljenega Odloka je v 37. členu (kanalizacijsko omrežje za komunalno odpadno vodo) zapisano, da je pri projektiranju kanalizacije potrebno upoštevati idejno rešitev (IR) št. 2522V, 3198K »Ureditev oskrbe z vodo in odvajanje odpadne vode na območju Mestne občine Ljubljana«, JP Vodovod-Kanalizacija d.o.o., junij 2008 in PGD št. 1684-k/17 »Dograditev javne kanalizacije v aglomeracijah MOL-24 Žabja vas«, KONO-B d.o.o., november 2018, kar je potrebno ustrezno popraviti. Gradnja kanalizacije, ki je bila predvidena v PGD št. 1684-K/17 je namreč že v teku, za gradnjo te kanalizacije pa je bil izdelan projekt PZI št.: 1684/17 oziroma načrt št. 1684-K/17 »Dograditev javne kanalizacije v aglomeracijah v MOL - 24 Žabja vas«, KONO - B d.o.o., mar. 2021.

Poleg tega je v omenjenem načrtu PZI št. 1684-K/17 vrisana tudi kanalizacija za padavinsko odpadno vodo s ceste, ki je predvidena v sklopu ureditve ceste po tem projektu. Ta kanalizacija sicer ni del načrta št. 1684-K/17, pač pa je obdelana v načrtu ceste št. U12/1459-18, KProjektL d.o.o.. Omenjeno kanalizacijo obravnavana obvozna cesta prečka na odseku južno od objekta z naslovom Cesta 13, julij 58, 58A, kar je potrebno v obravnavanem OPPN upoštevati ter ustrezno vključiti v Odlok in pripadajoče grafične priloge. Omenjena kanalizacija za padavinsko odpadno vodo s ceste sicer ne bo v upravljanju JP VOKA SNAGA d.o.o.


V grafičnih prilogah predmetnega OPPN, kanalizacija, ki je predvidena v sklopu IR št. 2522V, 3198K, JP Vodovod-Kanalizacija d.o.o. na območju obvozne ceste južno od objekta z naslovom Cesta 13. julija 70 ni prikazana (nekje med profilom P48 in še vzdolž Podmolniške ceste (deviacija)). Kanalizacijo predvideno v IR 2522V, 3198K, JP Vodovod-Kanalizacija d.o.o. je potrebno prikazati tudi na omenjenem odseku.

V 1. odstavku 37. člena je drugi stavek potrebno popraviti tako, da se bo glasil: »V kolikor bo kanalizacija zgrajena pred gradnjo načrtovane obvozne ceste, bo kanale in pripadajoče objekte v času gradnje obvozne ceste potrebno ustrezno varovati oziroma po potrebi prilagoditi, k projektni rešitvi pa s strani JP VOKA SNAGA d.o.o. pridobiti soglasje«.

V 3. odstavku 37. člena odloka je potrebno besedno zvezo »interni dokument JP Vodovod-Kanalizacija d.o.o.: Tehnična navodila za kanalizacijo« nadomestiti z besedno zvezo »interni dokument JP VOKA SNAGA d.o.o.: Tehnična navodila za kanalizacijo«. Predlagamo tudi, da se 37. člen preimenuje v »kanalizacijsko omrežje za komunalno odpadno vodo in padavinsko odpadno vodo s ceste«.

Lep pozdrav.

Pripravila:
mag. Maja Štajdohar



Vodja razvojne službe:
Nataša Šušteršič



Vodja Tehnično investicijskega sektorja:
Andrej Banko



Dostaviti:

- naslovník,
- glavni arhiv podjetja

 JAVNO PODJETJE
VODOVOD KANALIZACIJA SNAGA d.o.o.
Vodovodna cesta 90, p.p. 3233
1001 Ljubljana



MESTNA UPRAVA ODDELEK ZA UREJANJE
PROSTORA MESTNA OBČINA LJUBLJANA
POLJANSKA CESTA 28

1000 LJUBLJANA

naš znak: 3519RP166-JPE-351-121/2021-008

vaš znak: 35021-26/2020-49

Verovškova ulica 62, SI-1000 Ljubljana
Klični center: 080 2882, info@energetika.si
Ljubljana, Mestna uprava
2

Prejeto:	16-12-2021	Sig. z..	EVČ
Številka zadeve:	35021-26/2020-49	Prih.	
		Vredn.	62

datum: 8.12.2021

OSKRBA Z ZEMELJSKIM PLINOM

ZADEVA: Prvo mnenje na osnutek prostorskega akta Občinski podrobni prostorski načrt (OPPN) 484 Cesta v Sadinjo vas

Spoštovani!

Z Vašo vlogo številka 35021-26/2020-49 z dne 23.11.2021. ki smo jo prejeli 26.11.2021 ste nas zaprosili za podajo prvega mnenja na osnutek prostorskega akta – Občinskega podrobnega prostorskega načrta OPPN 484 Cesta v Sadinjo vas (v nadaljevanju OPPN).

Obravnavano območje OPPN se nahaja na jugo-vzhodnem robu Ljubljane v dolini med Zadvorskim hribom, Molnikom in Gradiščem. V območju je več manjših podeželskih zaselkov, ki se vrstijo vzdolž lokalnih cest, kot so Sostro, Sadinja vas, Podmolnik ter Podlipoglav.

V okviru OPPN se načrtuje izgradnja nove obvozne ceste mimo naselij Sadinja vas in Podlipoglav, od priključka na Cesto II. grupe odredov na zahodnem delu do navezave na cesto Podlipoglav-Ipavec na skrajnem vzhodnem delu območja obravnave. Nova obvozna cesta je po prometni funkciji povezovalna cesta, njen glavni namen pa je zagotovitev ustrežnejše cestne navezave kamnoloma Sadinja vas na obstoječe cestno omrežje ter preusmeritev obstoječega tranzitnega motornega prometa mimo naselij Sadinja vas in Podlipoglav

Prvo mnenje izdajamo na podlagi 111. člena Zakona o urejanju prostora (Uradni list RS, št. 61/17) za področje oskrbe z zemeljskim plinom. Energetika Ljubljana je izvajalec izbirne gospodarske javne službe distribucije zemeljskega plina na območju Mestne občine Ljubljana (Odlok - Uradni list RS, št. 14-584/2006).


Dostavljen osnutek OPPN smo pregledali in upošteva predhodno izdane smernice Energetike Ljubljana za področje oskrbe z zemeljskim plinom številka *3519RP166-JPE-351-121/2021-004* z dne 26.1.2021, zato k osnutku OPPN izdajamo pozitivno prvo mnenje.

Na območju OPPN se nahaja obstoječe in predvideno nizekotlačno distribucijsko plinovodno omrežje.

K predlogu OPPN je potrebno pridobiti (drugo) mnenje Energetike Ljubljana, skladno s 114. členom Zakona o urejanju prostora (UL RS, št. 61/17)

Lepo pozdravljeni!

Pripravil: Tom Pleskovič



Javno podjetje Energetika Ljubljana d.o.o.
Aleš Cjuha
namestnik vodje Sektorja za investicije in razvoj

 **energetika ljubljana**

Energetika Ljubljana, d.o.o.
Verovškova 62, 1001 Ljubljana 3/1



Mestna občina
Ljubljana
Mestna uprava

Oddelek za
urejanje
prostora



Javna razsvetljava d.d.

Litjska cesta 263, 1000 Ljubljana, Slovenia
Tel +386 1 5863 600
Email info@jr-lj.si
Web www.jr-lj.si

Prizeto	14-12-2021	Sig. z EVČ
Številka zadeve	35021-26/2020-60	Prih.
		Vredn.

Mestna občina Ljubljana
Oddelek za urejanje prostora
Poljanska cesta 28
1000 Ljubljana

Vaš znak:

Naš znak:
1242/21

Datum:
07. december 2021

Na podlagi pooblastila Mestne občine Ljubljana in Pogodbe o podelitvi koncesije za opravljanje izbirne gospodarske javne službe – urejanja javne razsvetljave št. 014-13/2006-20 z dne 13.10.2006 in na vlogo:

Mestna občina Ljubljana, Oddelek za urejanje prostora, Poljanska cesta 28, 1000 Ljubljana

Vaš znak: 35021-26/2020-49 z dne 23.11.2021

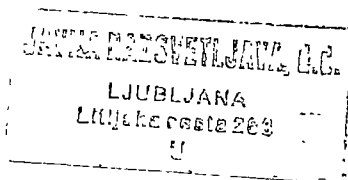
izdajamo **POZITIVNO STROKOVNO MNENJE** K OSNUTKU ODLOKA O OBČINSKEM PODROBNEM PROSTORSKEM NAČRTU 484 CESTA V SADINJO VAS

Pod naslednjimi pogoji:

1. Pri izvedbi komunalnih priključkov je potrebno pri morebitnem križanju z napeljavami javne razsvetljave zagotoviti ustrezne odmike in zaščito.
2. Vse prestavitve in zaščitne elementov javne razsvetljave lahko izvaja samo pooblaščen vzdrževalec javne razsvetljave.
3. Vse novogradnje javne razsvetljave v javni rabi je potrebno reševati projektno v sodelovanju s koncesionarjem.
4. Za vse novogradnje, prestavitve in dopolnitve objektov in naprav javne razsvetljave je potrebno izdelati tehnično dokumentacijo z upoštevanjem pogojev:
 - razmejitev javnih in funkcionalnih površin
 - stanje naprav javne razsvetljave in navezavo na obstoječe naprave na obravnavanem območju
 - izhodišča podana v eventualnih idejnih projektih za obravnavano območje
 - tipizacijo opreme za območje MOL vključno z opremo za daljinsko vodenje razsvetljave ter implementacijo prometnih in vremenskih podatkov
 - usklajenost tras vodov javne razsvetljave in ostalih komunalnih vodov
 - energetska učinkovitost razsvetljave
 - usmeritve glede varstva okolja pred vsiljeno svetlobo
5. Na projekt za izvedbo je potrebno pridobiti pozitivno strokovno mnenje.

Lep pozdrav!

Pripravila:
Darja Šoper dipl.inž.geod.



Izvršni direktor:
David Šket





Mestna občina
Ljubljana
Mestna uprava



Področje
urejanja
prostora

Mestna občina Ljubljana
Mestna uprava
Oddelek za urejanje prostora
Poljanska cesta 28

SI-1000 Ljubljana

Prejeto:	- 1 -12- 2021	Sig. z.:	
Številka zadeve:	35021-26/2020-54	Prih.:	
		Edn.:	

Področje za upravljanje s sredstvi
in projekti
Služba za nadzor infrastrukture
t 01 474 35 01
f 01 474 35 02
www.eles.si

Naš znak: S21-125/597/rk
Ljubljana, 1. 12. 2021

Zadeva: Prvo mnenje k osnutku občinskega podrobnega prostorskega načrta 484 Cesta v Sadinjo vas

Na osnovi vaše vloge številka 35021-26/2020-49 z dne 23. 11. 2021 (prejete po e-pošti), gradiva dostopnega v digitalni obliki na prostorskem portalu MOL, v povezavi s 111. členom Zakona o urejanju prostora (Uradni list RS, št. 61/17; ZUreP-2), na podlagi 465. in 468. člena Energetskega zakona (Uradni list RS, št. 60/19; EZ-1) ter v skladu s Pravilnikom o pogojih in omejitvah, uporabe objektov ter opravljanja dejavnosti v območju varovalnega pasu elektroenergetskih omrežij (Ur. l. št. 101/10), vam kot sistemski operater prenosnega elektroenergetskega omrežja dajemo

POZITIVNO PRVO MNENJE

k osnutku občinskega podrobnega prostorskega načrta 484 Cesta v Sadinjo vas.

Obrazložitev:

Pri pregledu gradiva dostopnega v digitalni obliki na prostorskem portalu MOL (Izhodišča za pripravo OPPN 484: Cesta v Sadinjo vas, št. projekta 8746, december 2020), projektanta Ljubljanski urbanistični zavod d. d., Verovškova ulica 64, 1000 Ljubljana, naročnika Mestna občina Ljubljana, Poljanska cesta 28, 1000 Ljubljana, je bilo ugotovljeno, da bo predvidena gradnja posegala v varovalni pas Elesovega daljnovoda DV 2x110 kV Beričevo-Grosuplje, med stojnima mestoma SM 28 in SM 30 ter daljnovoda DV 400 kV Beričevo-Divača, med stojnima mestoma SM 23 in SM 24.

Pri nadaljnjem načrtovanju prostorskih ureditev na območju OPPN je potrebno upoštevati podane smernice s strani družbe ELES, d.o.o., številka S21-005/597/rk (ES21002788), z dne 14. 1. 2021, s poudarkom, da je potrebno za oba daljnovoda preveriti višino poteka vodnikov (elaborat križanja) ter zagotoviti predpisano minimalno višinsko razliko do nivoja ceste.

S spoštovanjem,

Pripravil
mag. Robert Krajnc

Prejemniki:

- Naslovnik
- glavna.pisarna@ljubljana.si
- ELES PIPO: CIPO Ljubljana
- ELES PUSP: Krajnc

Področje za upravljanje s sredstvi in projekti
direktor
Miran Marinšek



Podpisnik: MIRAN MARINSEK
Izdajatelj: POSTARCA G2
Številka certifikata: 00AE12FACC000000059534FD4
Potek veljavnosti: 16. 04. 2025
Čas podpisa: 01. 12. 2021 11:20



Mestna občina Ljubljana
Mestna uprava
Oddelek za urejanje prostora
Poljanska cesta 28

SI-1000 Ljubljana



Mestna občina
Ljubljana

Mestna uprava

Oddelek za
urejanje
prostora



Področje za upravljanje s sredstvi
in projekti
Služba za nadzor infrastrukture
t 01 474 35 01
f 01 474 35 02
www.eles.si

Naš znak: S22-131/597/rk
Ljubljana, 21. 11. 2022

Prejeto:	21-11-2022	Sig. z.:	MKM
Številka zadeve:	35021-26/2020-105	Pril.:	<input checked="" type="checkbox"/>
		Vredn.:	

Zadeva: Smernice za nadaljnje načrtovanje prostorskih ureditev v območju OPPN 484 Cesta v Sadinjo vas

Na osnovi vašega dopisa številka 35021-26/2020-96 z dne 24. 10. 2022 (prejetega po e-pošti 26. 10. 2022), vam sporočamo, da je pri nadaljnjem načrtovanju prostorskih ureditev na območju OPPN 484 Cesta v Sadinjo vas potrebno upoštevati podane smernice s strani družbe ELES, d.o.o., številka S21-005/597/rk (ES21002788), z dne 14. 1. 2021.

Poleg tega je potrebno upoštevati izsledke elaborata križanj in približevanj ceste z obstoječimi daljnovodi v območju predmetnega OPPN (Elektroenergetika, d.o.o., september 2022). Iz elaborata je razvidno, da pri prečkanju nadzemnega DV 400 kV Beričevo-Divača ni zagotovljene zadostne varnostne višine električnih vodnikov nad načrtovano cesto. Za zagotovitev zadostne varnostne višine vodnikov nad cesto bo potrebna zamenjava stebra SM 23 z višjim, ter prestavitev v smeri stebra SM 24. Pri križanju z DV 2x110 kV Beričevo-Grosuplje dodatni ukrepi niso potrebni.

Ostali pogoji za nadaljnje načrtovanje:

- Vse stroške projektiranja, predelave naših daljnovodov ali odpravo eventualnih poškodb, nastalih na naših daljnovodih v času izgradnje in kasnejšem vzdrževanju predmetnega objekta, nosi investitor (oz. pravni naslednik) predmetne zadeve.
- Pridobitev služnosti na lokaciji novega stebra ter izvedene dostopne poti. Stroške nosi investitor predmetne zadeve.
- Za predvidena dela bodo obstoječi vodniki ter OPGW (optični kabel v strelovodni zaščiti) prekratki. V popisih ni stroška dobave in montaže vodnikov, OPGW, optične spojke in vzpenjalnih sistemov.
- Na SM 23 daljnovoda DV 400 kV Beričevo-Divača je nameščena optična spojka. Ob nameravani zamenjavi stebra je potrebno v okviru tega projektno obdelati tudi prestavitev OPGW in sicer na način, da je prekinitev optike minimalna (manj kot en delovni dan). V kolikor predvidena zamenjava stebra pomeni daljšo prekinitev optike je potrebno predvideti tudi izvedbo začasnih prevezav optičnega kabla.



- Vso projektno (DGD, PZI) in razpisno dokumentacijo za naročilo opreme in storitev za prestavitev je potrebno dostaviti Elesu v pregled in potrditev pred izvedbo razpisov in del. Oprema mora ustrezati Elesovi tipizaciji, izvajalec mora imeti referenco skladno z Elesovimi razpisnimi pogoji.
- Potrebno je pridobiti gradbeno dovoljenje za prestavitev daljnovodnega stebra. Stroške nosi investitor predmetne zadeve.
- Teden dni pred izvedbo del mora investitor pisno obvestiti Eles o nameravanih posegih na Elesovi infrastrukturi in opremi. Eles bo na stroške investitorja izvajal super nadzor nad deli na svoji infrastrukturi.
- Investitor mora uskladiti terminski plan izklopov daljnovoda z Elesom. Terminski plan del oziroma izklopov prenosnih naprav se planira na letni ravni. Termine potrebnih izklopov za posamezno napravo se podajo do 01.10. tekočega leta za naslednje leto oziroma se morajo dela prilagoditi terminu, ki je planiran s strani lastnika naprave. Izklopi daljnovoda in optičnega sistema se zaračunajo skladno z Elesovim cenikom.
- Po zaključku del je potrebno izdelati dokazilo o zanesljivosti objekta z vsemi potrebnimi dokumenti, izjavami, meritvami, itd., projektno dokumentacijo izvedenih del (PID), izvesti interni strokovno-tehnični pregled (ISTP) z našo komisijo. Vse stroške nosi investitor predmetne zadeve.

S spoštovanjem,

Področje za upravljanje s sredstvi in projekti
direktor
Miran Marinšek



Podpisnik: MIRAN MARINSEK
Izdajatelj: POSTArCA G2
Številka certifikata: 00AE12FAC0000000059534FD4
Potek veljavnosti: 16. 04. 2025
Čas podpisa: 21. 11. 2022 08:09

Prejemniki:

- Naslovnik
- glavna.pisarna@ljubljana.si
- ELES PIPO: Hrovat, Barl, CIPO Ljubljana
- ELES POS: Planinc, Novakovič
- ELES PIKT: Mrzel
- ELES PUSP: Dragaš, Hočevar, Krajnc



ELEKTRO LJUBLJANA d.d. za distribucijskega operaterja na osnovi 465. člena Energetskega zakona (Ur.l. RS, št. 17/14, 81/15, 43/19 - spremembe in dopolnitve EZ-1B) in 61. člena Zakona o prostorskem načrtovanju (Ur.l. RS, št. 33/07 in 57/12) ter na podlagi vloge št. 3090 z dne 29. 11. 2021 izdaja

MESTNA OBČINA LJUBLJANA
POLJANSKA CESTA 28

1000 LJUBLJANA



Mestna občina
Ljubljana
Mestna uprava

Oddeldek za
urejanje
prostora

Prejeto:	27 -12- 2021	Sig. z.:	EVČ
Številka zadeve:	35021-26/2020-66	Pril.:	
		Vredn.:	

POZITIVNO MNENJE št. 3090

K dokumentaciji: OPPN 484 CESTA V SADINJO VAS, št.8746
Naročnik: MESTNA OBČINA LJUBLJANA, POLJANSKA CESTA 28, 1000 LJUBLJANA

Katastrska občina	Parcelne številke
1773 - DOBRUNJE	1653/1, po projektu

Vložnik je dne 29. 11. 2021 zaprosil za izdajo mnenja k dokumentaciji OPPN 484 CESTA V SADINJO VAS, št.8746, za katero so bile izdane smernice št. 2988. V priloženi dokumentaciji OPPN 484 CESTA V SADINJO VAS, št.8746 so smernice v celoti upoštevane.

Domžale, 20. 12. 2021

Pripravil/-a:
Bojan Janušić

Direktor DE LJUBLJANA OKOLICA:

Iztok Bartol

Poslano:

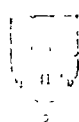
- MESTNA OBČINA LJUBLJANA, POLJANSKA CESTA 28, 1000 LJUBLJANA
- Arhiv





Mestna občina Ljubljana
Mestna uprava
Oddelek za urejanje prostora
Poljanska cesta 28

SI-1000 Ljubljana



Mestna občina
Ljubljana
Mestna uprava

Oddelek za
urejanje
prostora

Prejeto	03 -02- 2023	Sig. z.	MKM
Številka zadeve		Pril.	
	35021-26/2020-119	Vredn.	

Področje za upravljanje s sredstvi
in projekti
Služba za nadzor infrastrukture
t 01 474 35 01
f 01 474 35 02
www eles si

Naš znak S23-014/597/rk
Ljubljana, 3 2 2023

Zadeva: Dopolnjene smernice za nadaljnje načrtovanje prostorskih ureditev v območju OPPN 484 Cesta v Sadinjo vas (prestavitev stebra ali druga ustrezna tehnična rešitev)

Na osnovi sestanka v zvezi s pripravo OPPN 484 Cesta v Sadinjo vas, ki je bil dne 19. 1. 2023 (zabeležka št. 35021-26/2020-112, 25. 1. 2023), vam sporočamo, da je pri nadaljnjem načrtovanju prostorskih ureditev na območju OPPN 484 Cesta v Sadinjo vas potrebno upoštevati podane smernice s strani družbe ELES, d.o.o., številka S21-005/597/rk (ES21002788), z dne 14. 1. 2021

Poleg tega je potrebno upoštevati izsledke elaborata križanja obstoječih visokonapetostnih daljnovodov DV 400 kV Beričevo-Divača in DV 2x110 kV Beričevo-Grosuplje s predvideno cesto za Sadinjo vas (številka načrta 733/22, Elektroenergetika, d.o.o., september 2022). Iz elaborata je razvidno, da pri prečkanju nadzemnega daljnovoda DV 400 kV Beričevo-Divača ni zagotovljene zadostne varnostne višine električnih vodnikov nad načrtovano cesto. Pri križanju načrtovane ceste z daljnovodom DV 2x110 kV Beričevo-Grosuplje dodatni ukrepi niso potrebni.

Investitor naroči izdelavo idejne zasnove (IDZ), v kateri je potrebno obdelati tri variante rešitev:

1. Zamenjava stebra SM 23 z višjim, ter prestavitev v smeri stebra SM 22 (na severno stran) na istih parcelah številka 1356 in 1361, obe k.o. 1775 Sostro;
2. Okoli obstoječega stebra SM 23 se obbetonira nov višji steber, star steber se odstrani;
3. V napenjalnem polju med zateznima stebroma SM 20 in SM 24 se zamenja obstoječe vodnike z vodniki s kompozitnim jedrom, ki imajo manjši povos (ACCC - Aluminum Conductor Composite Core). Po potrebi se strelovodni zaščitni vodnik z vgrajenimi optičnimi vlakni (OPGW - Optical Ground Wire) prenapne za zmanjšanje povosa.

Dopolnjene smernice:

- Eles bo na podlagi izsledkov IDZ izbral najustreznejšo rešitev iz obratovalnega vidika, ki bo tudi postopkovno in finančno najugodnejša. Eles favorizira zadnji dve rešitvi.
- Eles bo z MOL sklenil pisni sporazum o izvedbi in financiranju ustrezne tehnične rešitve.



- Vse stroške projektiranja, predelave naših daljnovodov ali odpravo eventualnih poškodb, nastalih na naših daljnovodih v času izgradnje in kasnejšem vzdrževanju obvozne ceste, nosi investitor (oz. pravni naslednik) predmetne zadeve.
- Investitor na svoje stroške pridobi potrebne služnosti za izvedbo izbrane rešitve ter služnosti za dostopne poti.
- Vso projektno (DGD, PZI) in razpisno dokumentacijo za naročilo opreme in storitev za predstavitev je potrebno dostaviti Elesu v pregled in potrditev pred izvedbo razpisov in del. Oprema mora ustrezati Elesovi tipizaciji, izvajalec mora imeti referenco skladno z Elesovimi razpisnimi pogoji.
- Teden dni pred izvedbo del mora investitor pisno obvestiti Eles o nameravanih posegih na Elesovi infrastrukturi in opremi. Eles bo na stroške investitorja izvajal super nadzor nad deli na svoji infrastrukturi.
- Investitor mora uskladiti terminski plan izklopov daljnovoda z Elesom. Terminski plan del oziroma izklopov prenosnih naprav se planira na letni ravni. Termine potrebnih izklopov za posamezno napravo se podajo do 01.10. tekočega leta za naslednje leto oziroma se morajo dela prilagoditi terminu, ki je planiran s strani lastnika naprave. Izklopi daljnovoda in optičnega sistema se zaračunajo skladno z Elesovim cenikom.
- Po zaključku del je potrebno izdelati dokazilo o zanesljivosti objekta z vsemi potrebnimi dokumenti, izjavami, meritvami ozemljitev, EMS, vrisi v kataster gospodarske javne infrastrukture, itd., projektno dokumentacijo izvedenih del (PID), izvesti interni strokovno-tehnični pregled (ISTP) z našo komisijo. Vse stroške nosi investitor predmetne zadeve.
- Po uspešnem internem strokovno tehničnem pregledu in po odpravi eventualno ugotovljenih pomanjkljivosti se preda dokumentacija, ter opravi neodplačni prenos na družbo ELES d.o.o..

S spoštovanjem,

Področje za upravljanje s sredstvi in projekti
 direktor
 Miran Marinšek

ELES

Podpisnik MIRAN MARINSEK
 Izdajatelj POSTARCA G2
 Številka certifikata 00AE12FACCC0000000059534FD4
 Potek veljavnosti. 16 04 2025
 Čas podpisa 03. 02. 2023 12 35

Prejemniki.

- Naslovník
- glavna.pisarna@ljubljana.si
- ELES PIPO: Hrovat, Bari, Volk, Šenica, CIPO Ljubljana
- ELES POS: Planinc, Novakovič
- ELES PIKT: Mrzel
- ELES PUSP: Dragaš, Hočevár, Krajnc

Dostopovna omrežja, Operativa
TKO osrednja Slovenija
Stegne 19, 1000 Ljubljana



Mestna občina
Ljubljana
Mestna uprava

Oddelek za
urejanje
prostora

TelekomSlovenije

Prejeto: 14-12-2021	Sig. EVČ
Številka zadeve	Pril. /
35021-26/2020-59	Vredn. /



09292021112400814

MESTNA OBČINA LJUBLJANA
POLJANSKA 28

Številka: 102986 - LJ/7670-BS
Vaš znak: 8746
Datum: 6.12.2021

1000 LJUBLJANA

Zadeva: Mnenje k OBČINSKEM PODROBNEM PROSTORSKEM NAČRTU 484 CESTA V SADINJO VAS

Na podlagi: 30., 34., 47., 51., 58., 61. in 70. člena Zakona o prostorskem načrtovanju ZPNačrt, ZPNačrt-A (Uradni list RS, št. 33/07, 108/09), 9., 10., 12., 13. in 16. člena Zakona o elektronskih komunikacijah – ZEKom-1 (Uradni list RS, št. 109/2012) in Pravilnika o delu komisije za pregled projektne dokumentacije (Uradno glasilo Telekoma Slovenije št. 3/04), ter vloge vlagatelja vam izdajamo **POZITIVNO** mnenje k **OBČINSKEM PODROBNEM PROSTORSKEM NAČRTU 484 CESTA V SADINJO VAS.**

1. Pri vseh posegih v prostor je potrebno upoštevati trase obstoječega TK omrežja in predhodno pridobiti soglasje Telekoma Slovenije d.d. k projektnim rešitvam

2. Obstoječe TK omrežje glede na pozidavo je potrebno ustrezno zaščititi ali prestaviti na osnovi projektne rešitve. Pri projektni rešitvi upoštevati izgradnjo kabelske kanalizacije do priključne točke obstoječe KK in kablov.

Stroške ogleda, izdelave projekta zaščite in prestavitve TK omrežja, zakoličbe, zaščite in prestavitve TK omrežja, ter nadzora krije investitor gradnje na določenem območju. Prav tako bremenijo investitorja tudi stroški odprave napak, ki bi nastale zaradi del na omenjenem objektu, kakor tudi stroški zaradi izpada prometa, ki bi zaradi tega nastali.

3. Vsa dela v zvezi z zaščito in prestavitvami tangiranih TK kablov izvede Telekom Slovenije, d.d. (ogledi, izdelava tehničnih rešitev in projektov, zakoličbe, izvedba del in dokumentiranje izvedenih del).

Lep pozdrav!

Postopek vodil:
Boris Stanovnik



Žig:

Vodja TKO osrednja
Slovenija:
Igor Kern


V vednost: naslov, arhiv



MESTNA OBČINA LJUBLJANA

Mestna uprava, oddelek za urejanje prostora

Poljanska cesta 28**1000 LJUBLJANA**

 Mestna uprava Ljubljana	Oddelek za urejanje prostora
	2
Prejeto: 16-12-2021	Sig. z: EVČ
Številka zadeve: 35021-26/2020-63	Pril.: Vredn.:

Naš znak: mol_15-21-GZ

Datum: 15.12.2021

Zadeva: Občinski podrobni prostorski načrt 484 Cesta v Sadinjo vas
Izdelaovalec: Ljubljanski urbanistični zavod d.d., Verovškova ulica 64, 1001 Ljubljana
Vlagatelj: Mestna občina Ljubljana; Oddelek za urejanje prostora; Poljanska
cesta 28, 1000 Ljubljana
Katastrska občina: Dobrunje in Podmolnik
Datum vloge: 26.11.2021
Priloga: Poziv za podajo prvih mnenja za Občinski podrobni prostorski načrt 484
Cesta v Sadinjo vas
Dopis št: 35021-26/2020-49

Na podlagi 47, 58. in 61. člena Zakona o prostorskem načrtovanju ZPNačrt (Uradni list RS, št. 33/07, 108/09, 106/10, 57/12, 109/12 in 35/13) in 9., 10., 12., 13. in 16. člena Zakona o elektronskih komunikacijah ZEKom-1 (Uradni list RS, št. 109/12, 110/13, 40/14 – ZIN-B, 54/14 – odl. US, 81/15 in 40/17) ter vloge vlagatelja, vam izdajamo:

»Pozitivno MNENJE«

Mnenje je podano na osnovi prejetega poziva za pridobitev prvega mnenja za prostorski akt - Občinski podrobni prostorski načrt 484 Cesta v Sadinjo vas.

Za morebitna dodatna vprašanja ali pojasnila v zvezi s podanimi projektnimi pogoji in mnenjem je kontaktna oseba Goran Zalokar (070 700 700 oz. 041663783 ali goran.zalokar@telemach.si).


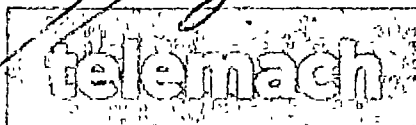
Pripravil:
Goran Zalokar, projektant fiksni omrežij



Poslano.

- Naslovníku
- Arhiv

TELEMACH d.o.o.
Vodja projekcije:
Uroš Jagodic, d.i.e.

Telemach d.o.o. 13



Mestna občina
Ljubljana

Mestna uprava


**Oddelek za ravnanje
z nepremičninami**

Odsek za urbano
ekonomiko

Adamič-Lundrovo nabrežje 2
1000 Ljubljana
telefon: 01 306 11 29
faks: 01 306 12 13
glavna.pisarna@ljubljana.si
www.ljubljana.si

Številka: 3545-3/2021-4

Datum: 13.12.2021

 Mestna občina Ljubljana Mestna uprava	2	Oddelek za urejanje prostora
Prejeto	15 -12- 2021	Sig z EVC
Številka zadeve	35021-26/2021-61	Pri Vredn

Mestna občina Ljubljana
Oddelek za urejanje prostora
Poljanska cesta 28
1000 Ljubljana

ZADEVA: Informacija o prvih mnenjih pri pripravi OPPN 484 Cesta v Sadinjo vas

Spoštovani,

Na podlagi vaše informacije, ki smo jo prejeli dne 3.12.2021 vam posredujemo naslednje informacije o pripravi gradiva za izdelavo OPPN 484 Cesta v Sadinjo vas, v zvezi s PO:

- na območju, ki se ureja, ni predvidenih objektov, ki bi se lahko priključili na novo komunalno opremo zato program opremljanja ni potrebno izdelati. V kolikor bi v nadaljevanju prišlo do sprememb, ki zahtevajo izdelavo programa opremljanja, nas je potrebno o tem pravočasno obvestiti.

Lep pozdrav!

Pripravila:

Simona Cijan, mag. manag.

simona.cijan@ljubljana.si 01 306 11 35

Katja Osolin, univ. dipl. ing. arh.
Vodja Odseka za urbano ekonomiko



Simona Remih
Sekretarka / vodja oddelka

Vročiti:

1. Mestna občina Ljubljana, Oddelek za urejanje prostora,
Poljanska cesta 28, Ljubljana, 1000 Ljubljana;
2. Arhiv – tu.



REPUBLIKA SLOVENIJA
MINISTRSTVO ZA OKOLJE IN PROSTOR

DIREKTORAT ZA OKOLJE

Dunajska cesta 48, 1000 Ljubljana

T: 01 01 478 7174
F: 01 01 478 7425
E: gp mop@gov.si
www.mop.gov.si²

Mestna občina
Ljubljana
Mestna uprava

Oddeljek za
urejanje
prostora

DOKUMENT JE ELEKTRONSKO PODPISANI
Podpisnik: Vesna Kolar Planinšič
Izdajatelj certifikata: SI-PASS-CA
Številka certifikata: 063A879E000000057517
Potek veljavnosti: 21. 12. 2025
Čas podpisa: 24. 10. 2022 15:09
Št. dokumenta: 35409-549/2021-2550-7

Številka: 35409-549/2021-2550-7
Datum: 24. 10. 2022

Prejeto	25-10-2022	Sig. z	HKM
Številka zadeve		Pri	2
	35021-26/2020-90	Vredn	

Ministrstvo za okolje in prostor izdaja na podlagi petega odstavka 42. člena Zakona o varstvu okolja (Uradni list RS, št. 39/2006-ZVO-1-UPB1, 49/06-ZMetD, 66/06-odl. US, 33/07-ZPNačrt, 57/08-ZFO-1A, 70/80, 108/09, 48/12, 57/12, 92/13, 56/15, 102/15, 30/16, 61/17-GZ, 21/18 – ZNOrg, 84/18-ZIURKOE, 158/20 in 44/22 – ZVO-2) in 301 člena Zakona o varstvu okolja (Uradni list RS, št. 44/22) v postopku celovite presoje vplivov na okolje za Občinski podrobni prostorski načrt 484 Cesta v Sadinjo vas, pripravljavcu plana, Mestni občini Ljubljana, Mestni trg 1, 1000 Ljubljana, naslednje

M N E N J E

o ustreznosti okoljskega poročila in sprejemljivosti vplivov izvedbe plana na okolje

Okoljsko poročilo za Občinski podrobni prostorski načrt 484 Cesta v Sadinjo vas, (ZaVita, svetovanje d.o.o., št. projekta 297/2021, 8764, 22. 11. 2022) je ustrezno.

Končno odločitev o sprejemljivosti vplivov izvedbe Občinskega podrobnega prostorskega načrta 484 Cesta v Sadinjo vas na okolje bo Ministrstvo za okolje in prostor sprejelo v postopku skladno s 46. členom ZVO-1 v fazi predloga prostorskega akta.

Obrazložitev

Na Ministrstvo za okolje in prostor, Direktorat za okolje (v nadaljevanju Ministrstvo), je dne 17. 10. 2022 prispela vloga pripravljavca plana, Mestne občine Ljubljana, Mestni trg 1, 1000 Ljubljana, št. 35021-26/2020-90, z dne 14. 10. 2022, za podajo mnenja o ustreznosti Okoljskega poročila za Občinski podrobni prostorski načrt 484 Cesta v Sadinjo vas (v nadaljnjem besedilu OPPN).

Na spletni strani je bilo objavljeno naslednje gradivo:

- Okoljsko poročilo za Občinski podrobni prostorski načrt 484 Cesta v Sadinjo vas, (ZaVita, svetovanje d.o.o., št. projekta 297/2021, 8764, 22. 11. 2022);
- Občinski podrobni prostorski načrt 484 Cesta v Sadinjo vas, dopolnjeni osnutek (LUZ d.d., št. proj. 8746, oktober 2022);
- prva mnenja nosilcev urejanja prostora.

Ministrstvo je v postopku ugotavljanja verjetnosti pomembnejših vplivov plana na okolje za OPPN izdalo odločbo, št. 35409-57/2021-2550-9, z dne 10. 5. 2020, s katero je uvedlo celovito presojo vplivov na okolje. Presoje sprejemljivosti na varovana območja narave ni bilo treba izvesti. Iz odločbe je razvidno, da je bila celovita presoja vplivov na okolje uvedena zaradi posega, načrtovanega na poplavno ogroženem območju, ki bi lahko pomembno vplival na odtočni režim površinskega odtoka zalednih voda, v primeru visokovodnih situacij pa tudi na odtok v vodotokih, zadrževanje poplavne vode in tok po ravninah.

Ministrstvo je skladno z 42. členom Zakona o varstvu okolja (Uradni list RS, št. 39/2006-ZVO-1-UPB1, 49/06-ZMetD, 66/06-odl. US, 33/07-ZPNačrt, 57/08-ZFO-1A, 70/80, 108/09, 48/12, 57/12, 92/13, 56/15, 102/15, 30/16, 61/17-GZ, 21/18 - ZNOrg in 84/18-ZIURKOE, 158/20 in 44/22 - ZVO-2; v nadaljevanju ZVO-1) in 301. členom Zakona o varstvu okolja (Uradni list RS, št. 44/22; v nadaljnjem besedilu ZVO-2), v povezavi s 111 in 119. členom Zakona o urejanju prostora (Uradni list RS, št. 61/17 - ZUreP-2 in 199/21 - ZureP-3; v nadaljevanju ZUreP-2) in Uredbo o okoljskem poročilu in podrobnejšem postopku celovite presoje vplivov izvedbe planov na okolje (Uradni list RS, št. 73/05; v nadaljevanju Uredba o okoljskem poročilu) preverilo ustreznost okoljskega poročila in sprejemljivost vplivov osnutka OPPN. V postopku je prejelo mnenje Direkcije RS za vode in mnenje Zavoda RS za varstvo narave.

Direkcija RS za vode je podala mnenje, št. 35022-22/2021-6, z dne 7. 9. 2022, prejeto 9. 9. 2022, v katerem se je pozitivno opredelila do osnutka OPPN in okoljskega poročila (ZaVita svetovanje d.o.o., 22. 11. 2021). Navedla je, da je treba izsledke iz okoljskega poročila ustrezno upoštevati pri pripravi OPPN, in sicer: ustrezno oddaljenost ceste od struge vodotoka, da bo zagotovljena stabilnost brežin in struge ter varnost objektov; v primeru izvedbe regionalne cestne povezave zagotoviti izdelavo analize tveganja za onesnaženje na vodovarstvenem območju ter izvedbo zaščitnih ukrepov iz te analize. Direkcija RS za vode meni, da je bila v okoljskem poročilu podana ustrezna ugotovitev glede pomanjkljivega upoštevanja smernic s področja upravljanja z vodami vpri pripravi OPPN in da je treba strokovne podlage s področja poplavne varnosti dopolniti tako, da bodo upoštevane področne smernice. Direkcija RS za vode je pridobila tudi strokovne podlage, v katerih so bile odpravljene ugotovljene pomanjkljivosti.

Zavod RS za varstvo narave (v nadaljnjem besedilu ZRSVN) je posredoval mnenje, št. 3563-0066/2021-3, z dne 23. 12. 2021, prejeto dne 23. 12. 2021, v katerem je navedel, da je v okoljskem poročilu ugotovljen in ovrednoten tudi vpliv plana na okoljski cilj ohranjenosti biotske raznovrstnosti. V okoljskem poročilu so bili podani omilitveni ukrepi, ki se nanašajo na dopolnitev besedila OPPN. ZRSVN meni, da okoljsko poročilo omogoča presojo vplivov na biotsko raznovrstnost, omilitveni ukrepi pa še niso bili vključeni v osnutek OPPN.

Ministrstvo po pregledu celotnega gradiva in na podlagi predloženih mnenj ministrstev in organizacij iz 42. člena ZVO-1 ugotavlja naslednje.

- Okoljsko poročilo je pripravljeno skladno z Uredbo o okoljskem poročilu, saj ustrezno ugotovi, opiše in ovrednoti vplive izvedbe plana na okolje ter poda omilitvene ukrepe.
- V okviru ugotavljanja ustreznosti okoljskega poročila so bila pridobljena pozitivna mnenja ministrstev in organizacij, ki sodelujejo v tem postopku.

Glede na navedeno ministrstvo v postopku ugotavljanja ustreznosti okoljskega poročila podaja pozitivno mnenje.

V skladu z 42. členom ZVO-1 in 20. členom Uredbe o okoljskem poročilu pristojno ministrstvo podaja tudi mnenje o sprejemljivosti vplivov izvedbe plana na okolje. Mnenju so priložena mnenja ministrstev oz. organizacij, pristojnih za posamezne zadeve varstva okolja ali varstvo ali rabo naravnih dobrin krajine, ali varstvo zdravja ljudi ali varstvo kulturne dediščine.

Ministrstvo bo o sprejemljivosti vplivov izvedbe OPPN na okolje odločilo v fazi predloga, kot to določa 46. člen ZVO-1. Pripravljaivec plana mora predlog prostorskega akta uskladiti s pogoji in omilitvenimi ukrepi iz okoljskega poročila.

Pripravila.

Mojca Lenardič
podsekretarka

mag. Vesna Kolar Planinšič
vodja Sektorja za okoljske presoje

Priloge:

- mnenje Direkcije RS za vode, št. 35022-22/2021-6, z dne 7. 9. 2022;
- mnenje Zavoda RS za varstvo narave, št. 3563-0066/2021-3, z dne 23. 12. 2021

Vročiti (elektronsko):

- Mestna občina Ljubljana, glavna.pisarna@ljubljana.si

V vednost (elektronsko):

- Mestna občina Ljubljana, Oddelek za urejanje prostora, urbanizem@ljubljana.si
- Direkcija RS za vode, Sektor območja srednje Save, gp.drsv-lj@gov.si
- Zavod RS za varstvo narave, OE Ljubljana, zrsvn.oelj@zrsvn.si